Inventar Naturschutzgebiete

Erlass Stadtrat vom 31.08.2022, Freigabe zur öffentlichen Auflage

Objekttyp	NTA	**Objekt-Nr.**	NTA 6	**Parzelle(n)**	60W 903B
Flurname	Hofberg	**Koordinaten**	2721226 / 1259692		

Beschrieb

Halbtrockenrasen, teilweise mit vielen Gräsern. Schmaler Saum entlang Waldrand.

Bisher geschützt (SV 92/94)

☐ Ja ☒ Nein

Bedeutung

☒ lokal
☐ regional
☐ national

Ökologie

☒ hoch
☒ mittel
☐ gering

Ausbildung

☐ hoch
☒ mittel
☐ gering

Landschaft

☐ hoch
☒ mittel
☐ gering

Einstufung GeOs

◉ schützenswert
○ bemerkenswert
○ nicht schützenswert

Status

○ beibehalten
◉ aufnehmen
○ entlassen
○ nicht aufnehmen

Bemerkung Einstufung Fachbüro

Es wurden drei Flächen in näherer Umgebung kartiert, nur diese (Teilfläche c) wurde als schützenswert eingestuft.

Bemerkung Einstufung Gemeinde

Handlungsbedarf

kein

Plan mit Ortholuftbild aus dem Jahr 2014

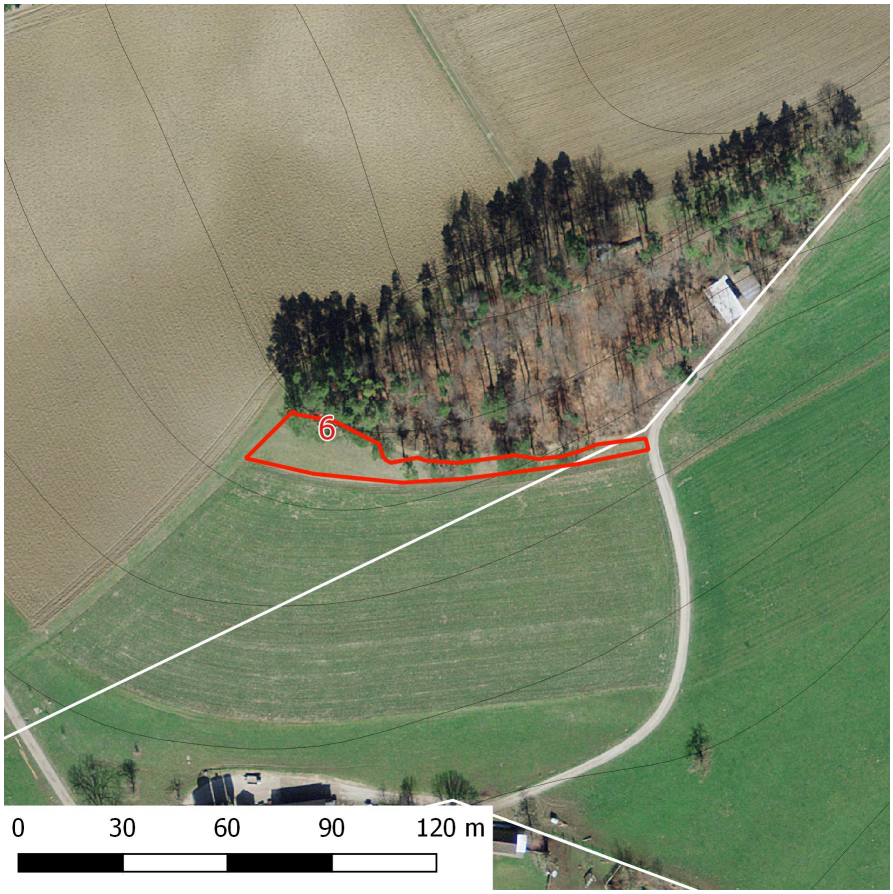

Übersichtsplan

Inventar Naturschutzgebiete

Erlass Stadtrat vom 31.08.2022, Freigabe zur öffentlichen Auflage

Zustand aktuell

Nutzung/ Pflege

	Düngung	Intensität	Bemerkung
☐ Weide			
■ Wiese	☐ Mist	■ klein	
☐ Streue	☐ Jauche	☐ mittel	
☐ Brache	☐ Kunstdünger	☐ gross	

Defizite u. Schäden

☐ Problempflanzen

☐ Tritt

☐ Beschattung

☐ Verbuschung

☐ Nährstoffeintrag

☐ falsche Bewirtsch.

☐ weitere

Defizite, Schäden

Verstösse

Ziele, Aufwertungsbedarf und Massnahmen

Ziele/ Massnahmen

Aufwertungspotential klein ■ mittel ☐ gross ☐

Ausgangszustand



Plan mit Ortholuftbild aus dem Jahr 1996

Bilder

Inventar Naturschutzgebiete

Erlass Stadtrat vom 31.08.2022, Freigabe zur öffentlichen Auflage

Teilflächen der Kartierung

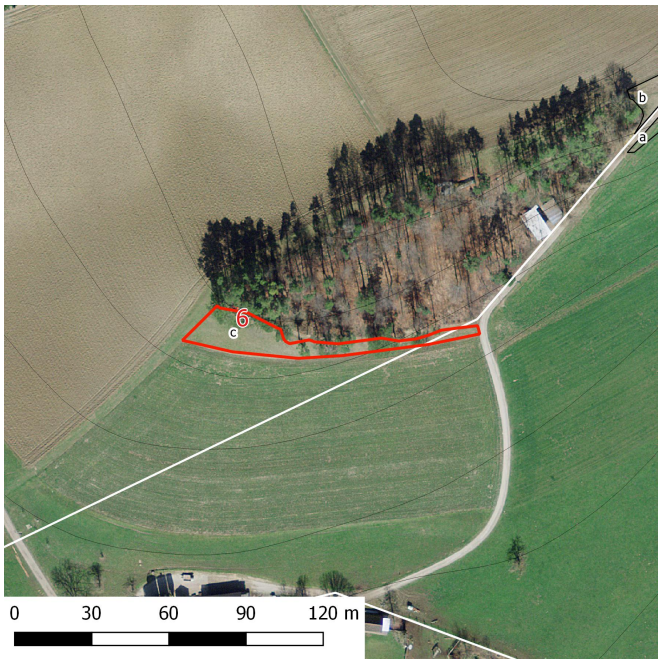

Artliste

Name	Teilflächen a	b	c	d	e	f	BFF	NHG	Soziol.

Inventar Naturschutzgebiete

Erlass Stadtrat vom 31.08.2022, Freigabe zur öffentlichen Auflage

Arrhenatherum elatius (Fromental)			2					
Brachypodium pinnatum (Fieder-Zwenke)			2					MB
Bromus erectus (Aufrechte Trespe)	1	3	3			x	x	MB
Centaurea sp. (Flockenblumen)	1		2			*		
Dactylis glomerata (Wiesen-Knäuelgras)	2	2						
Euphorbia cyparissias (Zypressenblättrige Wolfsmilch)		2	2			x		MB2
Festuca rubra (Rot-Schwingel)			2					
Galium album (Weisses-Wiesenlabkraut)			2					AE1
Galium verum (Echtes Labkraut)		1						MB
Helictotrichon pubescens (Flaum-Wiesenhafer)			2			x		MB2
Knautia sp./Scabiosa sp.			2			*		
Lathyrus sp. (nur gelb)			1			*		
Leucanthemum vulgare (Wiesen Margerite)			2			x		MB2
Lotus corniculatus (Hornklee)			2			*	x	
Medicago lupulina (Hopfenklee)		2	1			x		
Ononis repens (Kriechende Hauhechel)	1	3						MB
Plantago media (Mittlerer Wegerich)	2					x		MB
Rhynanthus sp. (Klappertöpfe)	1	2	2			*		
Salvia pratensis (Wiesen-Salbei)	2	2	3			x		MB
Trisetum flavescens (Wiesen-Goldhafer)		2	2					

Legende a-f:
1= vereinzeltes oder nur sehr lokales Vorkommen
2= regelmässiges Vorkommen, Deckungsgrad 1% - 20%
3= regelmässiges Vorkommen, Deckungsgrad 20% - 50%
4= regelmässiges Vorkommen, Deckungsgrad > 50%

Q2 = Flora-Qualität nach DZV QII
NHG = Schutzwürdig nach NHG, rote Liste
Soziol. = Leitart für Pflanzengesellschaft

	Pfl.Gesellschaft	QII	Bemerkungen
a	AE/(MB)	3	a: nur oberster Rand der Fläche mit einigen Arten des Halbtrockenrasens
b	MB/AEMB	2	c : östlicher, schmaler Saum örtlich MBLL
c	MB/MBLL	1-3	
d			
e			
f			

Legende zu QII: 1= gut erreicht, 2 = knapp erreicht, 3 = fast erreicht, 4 = nicht erreicht

Erfasst durch GeOs GmbH, Degersheim **Feldaufnahme am** 14.06.2016