Inventar Naturschutzgebiete

Erlass Stadtrat vom 31.08.2022, Freigabe zur öffentlichen Auflage

Objekttyp	NTA	**Objekt-Nr.**	NTA 5	**Parzelle(n)**	142W
Flurname	Stadtweier	**Koordinaten**	2721197 / 1258656		

Beschrieb

Lückiger Halbtrockenrasen in steiler Böschung zwischen Tennisplatz und Scheibenbergstrasse.

Bisher geschützt (SV 92/94)

☐ Ja ☒ Nein

Bedeutung

☒ lokal
☐ regional
☐ national

Ökologie

☒ hoch
☒ mittel
☐ gering

Ausbildung

☐ hoch
☒ mittel
☐ gering

Landschaft

☐ hoch
☒ mittel
☐ gering

Einstufung GeOs

◉ schützenswert
○ bemerkenswert
○ nicht schützenswert

Status

○ beibehalten
◉ aufnehmen
○ entlassen
○ nicht aufnehmen

Bemerkung Einstufung Fachbüro

Bemerkung Einstufung Gemeinde

Handlungsbedarf

gering

Plan mit Ortholuftbild aus dem Jahr 2014

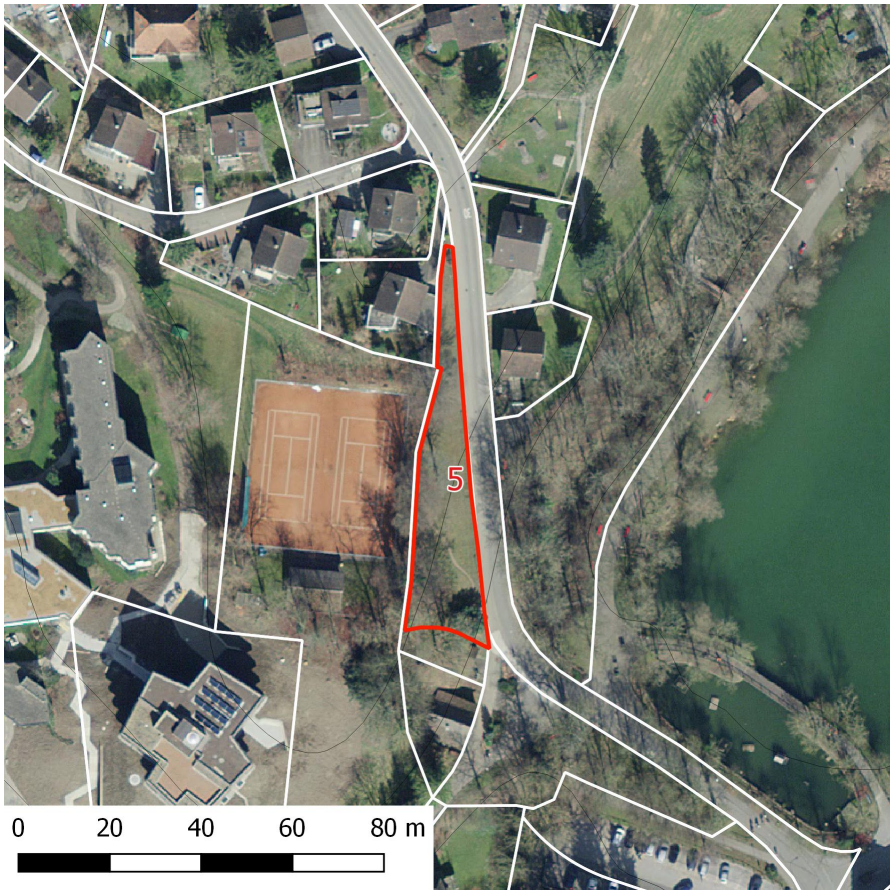

Übersichtsplan

Inventar Naturschutzgebiete

Erlass Stadtrat vom 31.08.2022, Freigabe zur öffentlichen Auflage

Zustand aktuell

Nutzung/ Pflege

	Düngung	Intensität	Bemerkung
☐ Weide			
■ Wiese	☐ Mist	■ klein	Nicht in LN
☐ Streue	☐ Jauche	☐ mittel	
☐ Brache	☐ Kunstdünger	☐ gross	

Defizite u. Schäden

- ☐ Problempflanzen
- ☐ Tritt
- ☐ Beschattung
- ■ Verbuschung
- ☐ Nährstoffeintrag
- ☐ falsche Bewirtsch.
- ☐ weitere

Defizite, Schäden

Einjähriges Berufskraut

Verstösse

Ziele, Aufwertungsbedarf und Massnahmen

Aufwertungspotential klein ■ mittel ■ gross ☐

Ziele/ Massnahmen

Aufkommende Verbuschung zurückdrängen.

Ausgangszustand



Plan mit Ortholuftbild aus dem Jahr 1996

Bilder

Inventar Naturschutzgebiete

Erlass Stadtrat vom 31.08.2022, Freigabe zur öffentlichen Auflage

Teilflächen der Kartierung

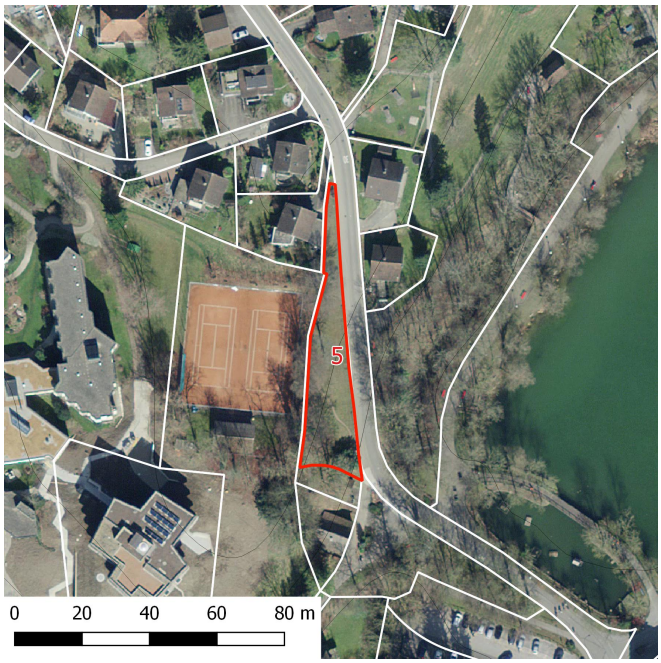

Artliste

Name	Teilflächen a	b	c	d	e	f	BFF	NHG	Soziol.

Inventar Naturschutzgebiete

Erlass Stadtrat vom 31.08.2022, Freigabe zur öffentlichen Auflage

Brachypodium pinnatum (Fieder-Zwenke)	2							MB
Bromus erectus (Aufrechte Trespe)	2					x	x	MB
Campanula patula (Gewöhnliche Wiesen-Glockenblume)	1					*		
Carex montana (Berg-Segge)	1					*		MB
Hieracium pilosella (Langhaariges Habichtskraut)	1					*		MB
Hypericum sp. (Johanniskräuter)	1							
Knautia sp. (Witwenblumen)	1							
Leucanthemum vulgare (Wiesen Margerite)	2					x		MB2
Salvia pratensis (Wiesen-Salbei)	2					x		MB
Scabiosa columbaria (Tauben-Skabiose)	1					*		MB
Thymus Serpyllum (Feldthymian, Quendel)	1					+		MB

Legende a-f:
1= vereinzeltes oder nur sehr lokales Vorkommen
2= regelmässiges Vorkommen, Deckungsgrad 1% - 20%
3= regelmässiges Vorkommen, Deckungsgrad 20% - 50%
4= regelmässiges Vorkommen, Deckungsgrad > 50%

Q2 = Flora-Qualität nach DZV QII
NHG = Schutzwürdig nach NHG, rote Liste
Soziol. = Leitart für Pflanzengesellschaft

	Pfl.Gesellschaft	QII	Bemerkungen
a	MB	2	
b			
c			
d			
e			
f			

Legende zu QII: 1= gut erreicht, 2 = knapp erreicht, 3 = fast erreicht, 4 = nicht erreicht

Erfasst durch GeOs GmbH, Degersheim **Feldaufnahme am** 01.06.2018