Inventar Naturschutzgebiete

Erlass Stadtrat vom 31.08.2022, Freigabe zur öffentlichen Auflage

Objekttyp	NTA	**Objekt-Nr.**	NTA 1	**Parzelle(n)**	2467B, 2469B, 2470B, 2472B, 897B, 898B, 901B, 902B
Flurname	Burgstall	**Koordinaten**	2720799 / 1259544		

Beschrieb

Trockenstandort, Mosaik aus Fromentalwiese und artenarmem, gräserreichem Halbtrockenrasen.

Bisher geschützt (SV 92/94)

☒ Ja ☐ Nein

Bedeutung

☒ lokal
☐ regional
☐ national

Ökologie	**Ausbildung**	**Landschaft**	**Einstufung GeOs**
☒ hoch	☒ hoch	☒ hoch	◉ schützenswert
☒ mittel	☒ mittel	☐ mittel	○ bemerkenswert
☐ gering	☐ gering	☐ gering	○ nicht schützenswert

Status

◉ beibehalten
○ aufnehmen
○ entlassen
○ nicht aufnehmen

Bemerkung Einstufung Fachbüro

Bemerkung Einstufung Gemeinde

Handlungsbedarf

gering

Plan mit Ortholuftbild aus dem Jahr 2014

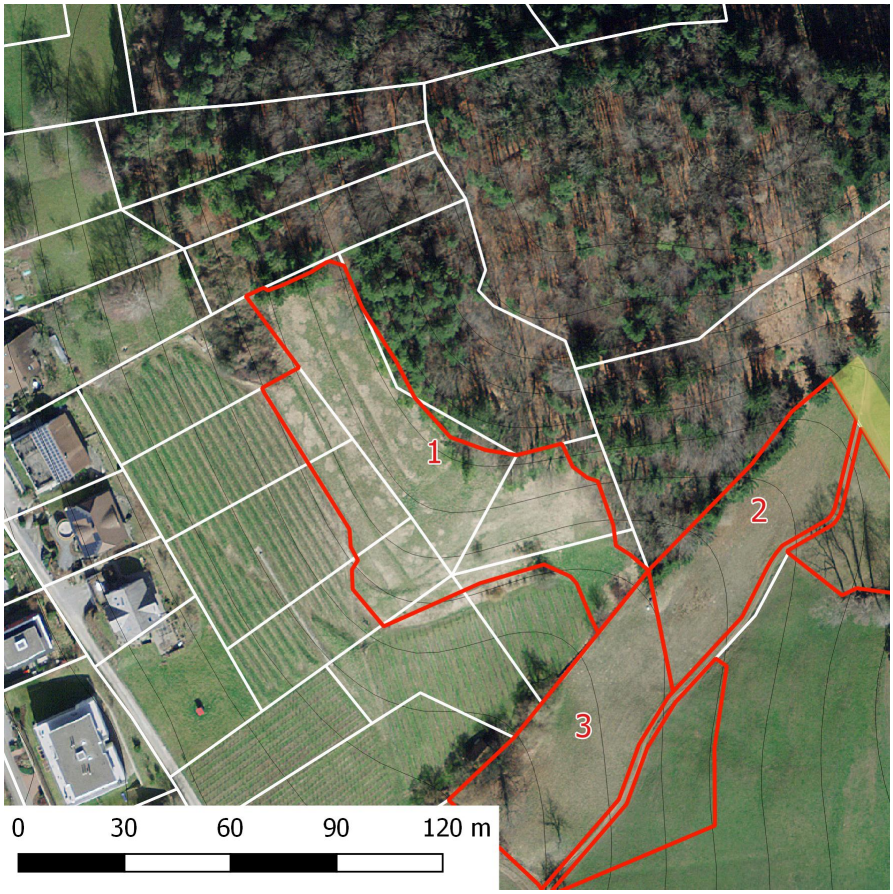

Übersichtsplan

Inventar Naturschutzgebiete

Erlass Stadtrat vom 31.08.2022, Freigabe zur öffentlichen Auflage

Zustand aktuell

Nutzung/ Pflege

	Düngung	Intensität	Bemerkung
☐ Weide			
■ Wiese	☐ Mist	■ klein	teilweise eher verbrachend
☐ Streue	☐ Jauche	☐ mittel	
☐ Brache	☐ Kunstdünger	☐ gross	

Defizite u. Schäden

- ☐ Problempflanzen
- ☐ Tritt
- ☐ Beschattung
- ☐ Verbuschung
- ☐ Nährstoffeintrag
- ■ falsche Bewirtsch.
- ☐ weitere

Defizite, Schäden

kürzliche Grabarbeiten, Störung der Vegetation im Osten der Fläche, unternutzt

Verstösse

Ziele, Aufwertungsbedarf und Massnahmen

Aufwertungspotential klein ☐ mittel ■ gross ☐

Ziele/ Massnahmen

2 Nutzungen pro Jahr.
Halbtrockenrasen. Sträucher erhalten, stufigen Waldrand weiter pflegen.

Ausgangszustand

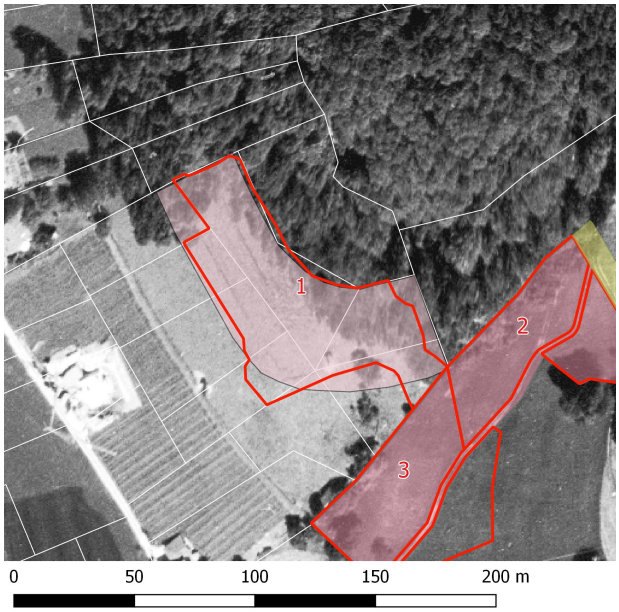

Plan mit Ortholuftbild aus dem Jahr 1996

Bilder

Inventar Naturschutzgebiete

Erlass Stadtrat vom 31.08.2022, Freigabe zur öffentlichen Auflage

Teilflächen der Kartierung

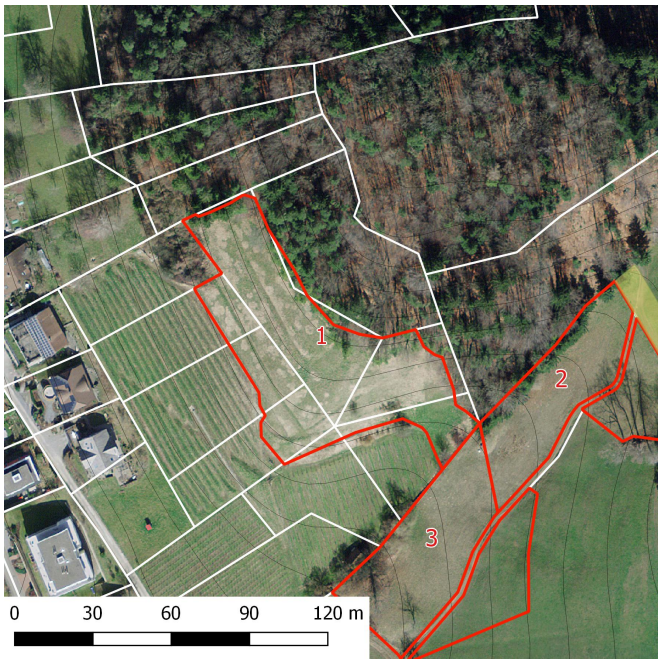

Artliste

Name	Teilflächen a	b	c	d	e	f	BFF	NHG	Soziol.

Inventar Naturschutzgebiete

Erlass Stadtrat vom 31.08.2022, Freigabe zur öffentlichen Auflage

Achillea millefolium (Wiesen-Schafgarbe)	2							
Arrhenatherum elatius (Fromental)	4							
Brachypodium pinnatum (Fieder-Zwenke)	3							MB
Bromus erectus (Aufrechte Trespe)	4					x	x	MB
Carex caryophyllea (Frühlings-Segge)	1					*		MB
Carex sp. ohne flacca (Sauergräser)	1					*		
Carum carvi (Echter Kümmel)	1							AE1
Galium album (Weisses-Wiesenlabkraut)	2							AE1
Hypericum sp. (Johanniskräuter)	1							
Medicago lupulina (Hopfenklee)	1					x		
Thymus sp. (Thymiane)	2							
Vicia cracca (Vogel-Wicke)	1					x		

Legende a-f:
1= vereinzeltes oder nur sehr lokales Vorkommen
2= regelmässiges Vorkommen, Deckungsgrad 1% - 20%
3= regelmässiges Vorkommen, Deckungsgrad 20% - 50%
4= regelmässiges Vorkommen, Deckungsgrad > 50%

Q2 = Flora-Qualität nach DZV QII
NHG = Schutzwürdig nach NHG, rote Liste
Soziol. = Leitart für Pflanzengesellschaft

	Pfl.Gesellschaft	QII	Bemerkungen
a	MBLLxAE	4-2	Ganze Fläche ursprünglich als Teilfläche a des Flächen-Komplexes beim Burgstall kartiert. Ein Mosaik von MBLL (durch aufrechte Trespe und Fiederzwenke) und Dominanz von Fromental.
b			
c			
d			
e			
f			

Legende zu QII: 1= gut erreicht, 2 = knapp erreicht, 3 = fast erreicht, 4 = nicht erreicht

Erfasst durch GeOs GmbH, Degersheim **Feldaufnahme am** 14.06.2016