Inventar Naturschutzgebiete

Erlass Stadtrat vom 31.08.2022, Freigabe zur öffentlichen Auflage

Objekttyp	NTA	**Objekt-Nr.**	NTA 107	**Parzelle(n)**	1828B, 2457B, 2508B, 2509B, 783B, 795B, 796B, 797B, 868B
Flurname	Grund	**Koordinaten**	2721086 / 1261375		

Beschrieb Artenreiche Böschungen, teilweise mit Halbtrockenrasen.

Bisher geschützt (SV 92/94)
☐ Ja ☒ Nein

Bedeutung
☐ lokal
☐ regional
☐ national

Ökologie
☐ hoch
☒ mittel
☐ gering

Ausbildung
☐ hoch
☒ mittel
☐ gering

Landschaft
☒ hoch
☐ mittel
☐ gering

Einstufung GeOs
○ schützenswert
● bemerkenswert
○ nicht schützenswert

Status
○ beibehalten
○ aufnehmen
○ entlassen
● nicht aufnehmen

Bemerkung Einstufung Fachbüro

Bemerkung Einstufung Gemeinde

Handlungsbedarf

kein

Plan mit Ortholuftbild aus dem Jahr 2014

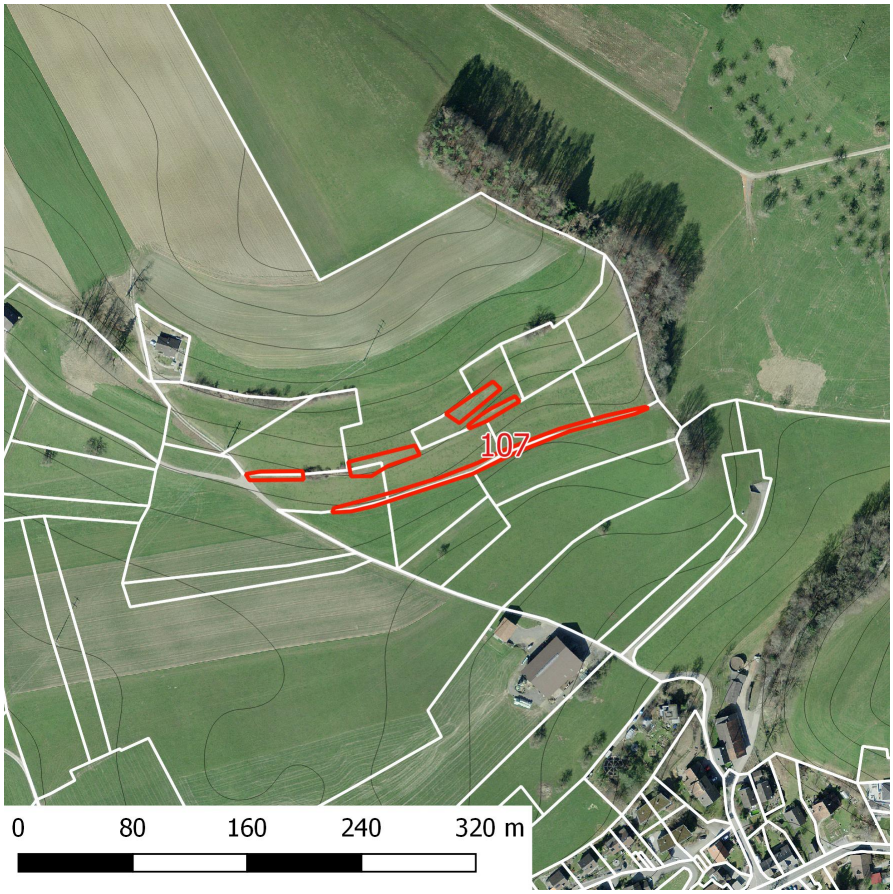

Übersichtsplan

Inventar Naturschutzgebiete

Erlass Stadtrat vom 31.08.2022, Freigabe zur öffentlichen Auflage

Zustand aktuell

Nutzung/ Pflege

	Düngung	Intensität	Bemerkung
☐ Weide			
■ Wiese	☐ Mist	■ klein	
☐ Streue	☐ Jauche	☐ mittel	
☐ Brache	☐ Kunstdünger	☐ gross	

Defizite u. Schäden

☐ Problempflanzen

☐ Tritt

☐ Beschattung

☐ Verbuschung

☐ Nährstoffeintrag

☐ falsche Bewirtsch.

☐ weitere

Defizite, Schäden

Verstösse

Ziele, Aufwertungsbedarf und Massnahmen

Aufwertungspotential klein ■ mittel ☐ gross ☐

Ziele/ Massnahmen

Ausbreitung der Arten fördern, was aufgrund der Standortbedingungen der benachbarten Flächen schwierig ist.

Ausgangszustand

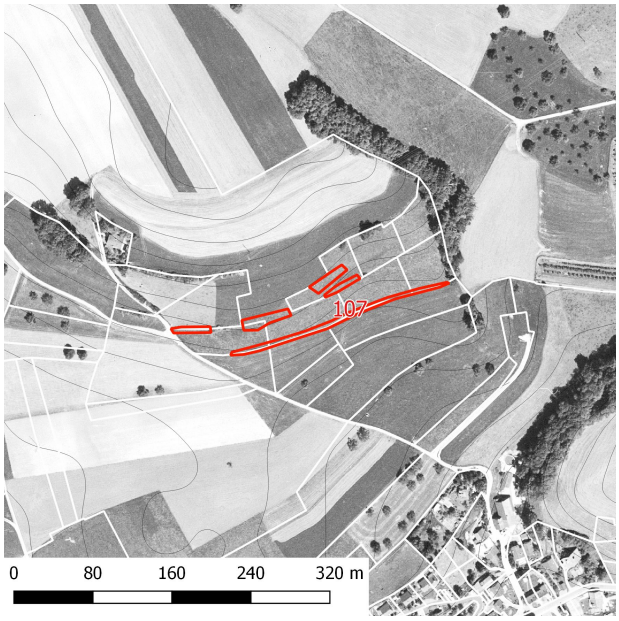

Plan mit Ortholuftbild aus dem Jahr 1996

Bilder

Inventar Naturschutzgebiete

Erlass Stadtrat vom 31.08.2022, Freigabe zur öffentlichen Auflage

Teilflächen der Kartierung

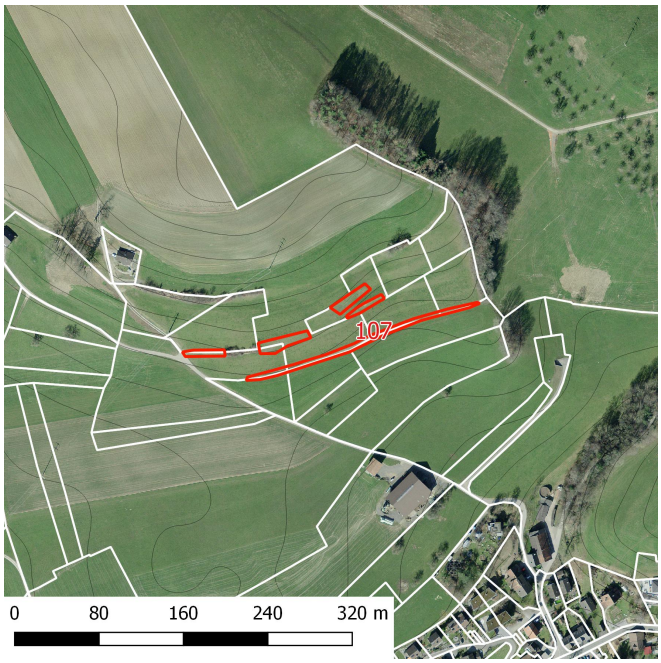

Artliste

Name	Teilflächen a	b	c	d	e	f	BFF	NHG	Soziol.

Inventar Naturschutzgebiete

Erlass Stadtrat vom 31.08.2022, Freigabe zur öffentlichen Auflage

Arrhenatherum elatius (Fromental)	3	3	1					
Brachypodium pinnatum (Fieder-Zwenke)			1					MB
Bromus erectus (Aufrechte Trespe)	3		3			x	x	MB
Carex flacca (Schlaffe Segge)	1					x		
Compositae gelb, einköpfig (o. Tarx.sp., Scorzo.sp., Trago.sp., Arnica	2					*		
Compositae gelb, mehrköpfig (o. Senecio alp., Sonchus) (Korbblütler)	1					*		
Dactylis glomerata (Wiesen-Knäuelgras)	2		3					
Euphorbia cyparissias (Zypressenblättrige Wolfsmilch)	1					x		MB2
Galium album (Weisses-Wiesenlabkraut)	2		1					AE1
Helictotrichon pubescens (Flaum-Wiesenhafer)	2	3	1			x		MB2
Holcus lanatus (Wolliges Honiggras)	2							
Knautia sp. (Witwenblumen)	3							
Lathyrus sp. (nur gelb)	2					*		
Leucanthemum vulgare (Wiesen Margerite)	3	1	2			x		MB2
Origanum vulgare (Echter Dorst)	2					x		
Potentilla neumanniana (Frühlings-Fingerkraut)	1		1					MB
Sanguisorba minor (Kleiner Wiesenknopf)	1					*		MB
Scabiosa columbaria (Tauben-Skabiose)	2					*		MB
Vicia cracca (Vogel-Wicke)	1					x		
Vicia sepium (Zaunwicke)	1							

Legende a-f:
1= vereinzeltes oder nur sehr lokales Vorkommen
2= regelmässiges Vorkommen, Deckungsgrad 1% - 20%
3= regelmässiges Vorkommen, Deckungsgrad 20% - 50%
4= regelmässiges Vorkommen, Deckungsgrad > 50%

Q2 = Flora-Qualität nach DZV QII
NHG = Schutzwürdig nach NHG, rote Liste
Soziol. = Leitart für Pflanzengesellschaft

	Pfl.Gesellschaft	QII	Bemerkungen
a	MBAE/AE	1	
b	AE	2	
c	AE/(MB)	2	
d			
e			
f			

Legende zu QII: 1= gut erreicht, 2 = knapp erreicht, 3 = fast erreicht, 4 = nicht erreicht

Erfasst durch GeOs GmbH, Degersheim **Feldaufnahme am** 14.06.2016