# Inventar Naturschutzgebiete

Erlass Stadtrat vom 31.08.2022, Freigabe zur öffentlichen Auflage

| | | | | | |
|---|---|---|---|---|---|
| **Objekttyp** | NTA | **Objekt-Nr.** | NTA 103 | **Parzelle(n)** | 724B |
| **Flurname** | Buechli | **Koordinaten** | 2720264 / 1260893 | | |

**Beschrieb**

Artenarmer, gräserreicher Halbtrockenrasen mit viel Aufrechter Trespe und Skabiose.

**Bisher geschützt (SV 92/94)**

☐ Ja ☒ Nein

**Bedeutung**

☒ lokal
☐ regional
☐ national

**Ökologie**

☒ hoch
☐ mittel
☐ gering

**Ausbildung**

☐ hoch
☒ mittel
☐ gering

**Landschaft**

☐ hoch
☒ mittel
☐ gering

**Einstufung GeOs**

◉ schützenswert
○ bemerkenswert
○ nicht schützenswert

**Status**

○ beibehalten
◉ aufnehmen
○ entlassen
○ nicht aufnehmen

**Bemerkung Einstufung Fachbüro**

**Bemerkung Einstufung Gemeinde**

**Handlungsbedarf**

kein

**Plan mit Ortholuftbild aus dem Jahr 2014**

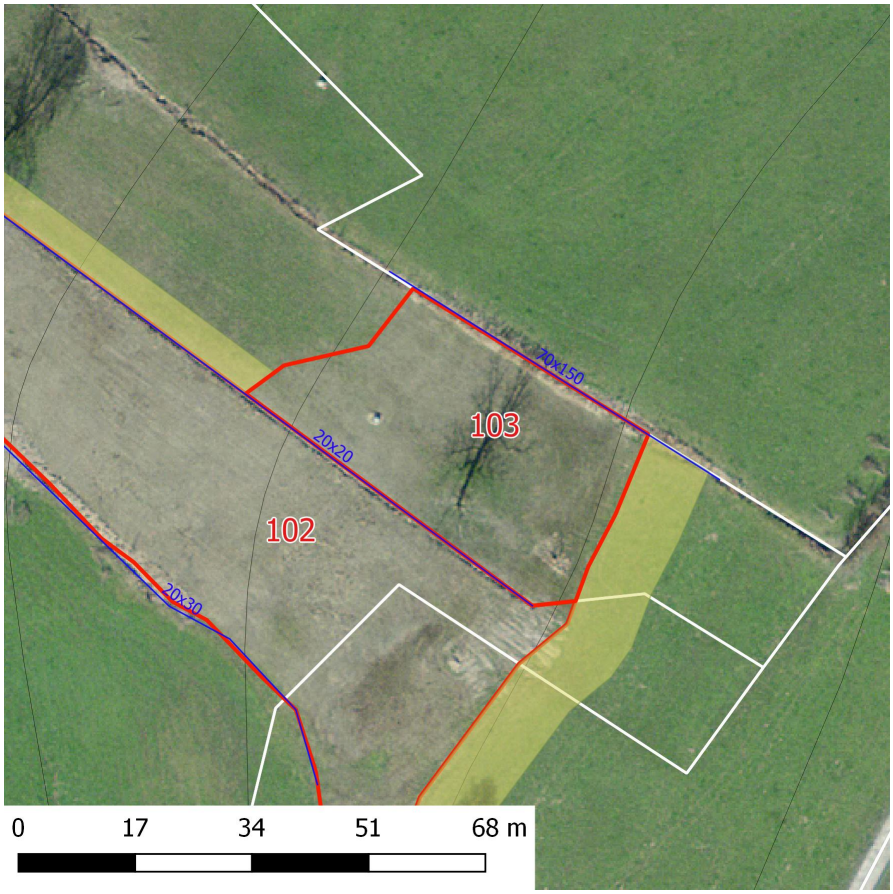


**Übersichtsplan**

# Inventar Naturschutzgebiete

Erlass Stadtrat vom 31.08.2022, Freigabe zur öffentlichen Auflage

## Zustand aktuell

### Nutzung/ Pflege

| | Düngung | Intensität | Bemerkung |
|---|---|---|---|
| ☐ Weide | | | |
| ■ Wiese | ☐ Mist | ■ klein | |
| ☐ Streue | ☐ Jauche | ☐ mittel | |
| ☐ Brache | ☐ Kunstdünger | ☐ gross | |

### Defizite u. Schäden

- ☐ Problempflanzen
- ☐ Tritt
- ☐ Beschattung
- ☐ Verbuschung
- ☐ Nährstoffeintrag
- ☐ falsche Bewirtsch.
- ■ weitere

**Defizite, Schäden**

Wasserfassung/Schacht in Fläche

**Verstösse**

### Ziele, Aufwertungsbedarf und Massnahmen

**Ziele/ Massnahmen**

**Aufwertungspotential** klein ■ mittel ☐ gross ☐

## Ausgangszustand




**Plan mit Ortholuftbild aus dem Jahr 1996**

## Bilder

# Inventar Naturschutzgebiete

Erlass Stadtrat vom 31.08.2022, Freigabe zur öffentlichen Auflage

## Teilflächen der Kartierung

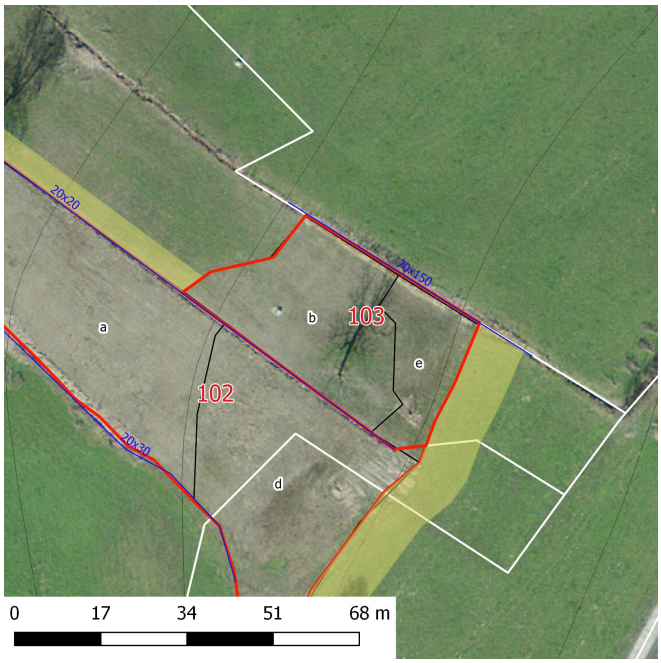


## Artliste

| Name | Teilflächen a | b | c | d | e | f | BFF | NHG | Soziol. |
|---|---|---|---|---|---|---|---|---|---|

# Inventar Naturschutzgebiete

Erlass Stadtrat vom 31.08.2022, Freigabe zur öffentlichen Auflage

| | | | | | | | |
|---|---|---|---|---|---|---|---|
| Aquilegia sp. (Akeleien) | 1 | | | | | | |
| Arrhenatherum elatius (Fromental) | 1 | | | | | | |
| Briza media (Mittleres Zittergras) | 2 | | | | x | | MB2 |
| Bromus erectus (Aufrechte Trespe) | 4 | | | | x | x | MB |
| Carex flacca (Schlaffe Segge) | 1 | | | | x | | |
| Carum carvi (Echter Kümmel) | 1 | | | | | | AE1 |
| Centaurea jacea (Wiesen-Flockenblume) | 2 | | | | * | | |
| Galium album (Weisses-Wiesenlabkraut) | 2 | | | | | | AE1 |
| Gymnadenia conopsea (Langspornige Handwurz) | 1 | | | | * | x | |
| Leucanthemum vulgare (Wiesen Margerite) | 1 | | | | x | | MB2 |
| Lotus corniculatus (Hornklee) | 2 | | | | * | x | |
| Scabiosa columbaria (Tauben-Skabiose) | 2 | | | | * | | MB |
| Taraxacum officinale (Gewöhnlicher Löwenzahn) | 2 | | | | | | AE1 |
| Tragopogon pratensis (Wiesen-Bocksbart) | 1 | | | | + | | |
| Trifolium repens (Kriechender Klee) | 1 | | | | | | AE1 |

**Legende** a-f:
1= vereinzeltes oder nur sehr lokales Vorkommen
2= regelmässiges Vorkommen, Deckungsgrad 1% - 20%
3= regelmässiges Vorkommen, Deckungsgrad 20% - 50%
4= regelmässiges Vorkommen, Deckungsgrad > 50%

Q2 = Flora-Qualität nach DZV QII
NHG = Schutzwürdig nach NHG, rote Liste
Soziol. = Leitart für Pflanzengesellschaft

| | Pfl.Gesellschaft | QII | Bemerkungen |
|---|---|---|---|
| a | | | b: unter Baum wird MB nicht erreicht. |
| b | MBLL/AEMB | 2 | |
| c | | | |
| d | | | |
| e | | | |
| f | | | |

Legende zu QII: 1= gut erreicht, 2 = knapp erreicht, 3 = fast erreicht, 4 = nicht erreicht

**Erfasst durch** GeOs GmbH, Degersheim **Feldaufnahme am** 21.06.2016