Inventar Naturschutzgebiete

Erlass Stadtrat vom 31.08.2022, Freigabe zur öffentlichen Auflage

Objekttyp	NFA	**Objekt-Nr.**	NFA 204	**Parzelle(n)**	1433B 1433B 1434B
Flurname	Rossriet	**Koordinaten**	2724510 / 1260362		

Beschrieb

Artenreiches Kalk-Kleinseggenried mit Arten der Hochstaudenflur und Schilf.

Bisher geschützt (SV 92/94)

☒ Ja ☐ Nein

Bedeutung

☒ lokal
☐ regional
☐ national

Ökologie

☒ hoch
☐ mittel
☐ gering

Ausbildung

☒ hoch
☒ mittel
☐ gering

Landschaft

☐ hoch
☒ mittel
☐ gering

Einstufung GeOs

◉ schützenswert
○ bemerkenswert
○ nicht schützenswert

Status

◉ beibehalten
○ aufnehmen
○ entlassen
○ nicht aufnehmen

Bemerkung Einstufung Fachbüro

Bemerkung Einstufung Gemeinde

Handlungsbedarf

gering

Plan mit Ortholuftbild aus dem Jahr 2014

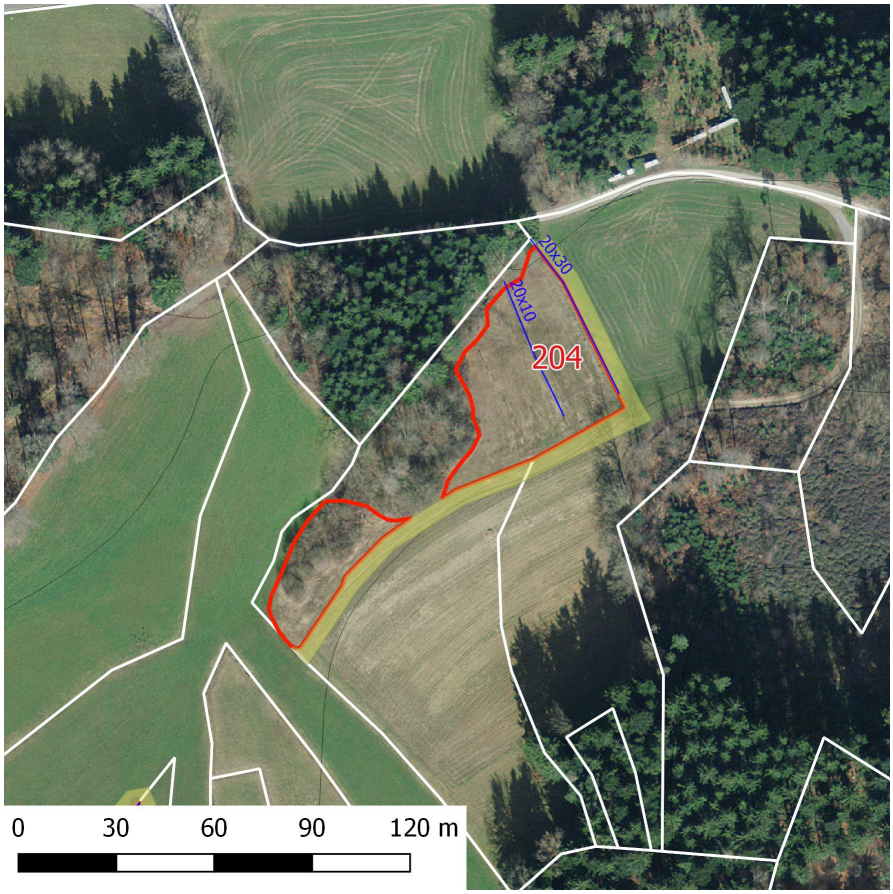

Übersichtsplan

Inventar Naturschutzgebiete

Erlass Stadtrat vom 31.08.2022, Freigabe zur öffentlichen Auflage

Zustand aktuell

Nutzung/ Pflege

	Düngung	Intensität	Bemerkung
☐ Weide			
☐ Wiese	☐ Mist	■ klein	
■ Streue	☐ Jauche	☐ mittel	
☐ Brache	☐ Kunstdünger	☐ gross	

Defizite u. Schäden

- ☐ Problempflanzen
- ☐ Tritt
- ☐ Beschattung
- ■ Verbuschung
- ■ Nährstoffeintrag
- ☐ falsche Bewirtsch.
- ☐ weitere

Defizite, Schäden

Deutliche Nährstoffeinflüsse am Rand.
Innerhalb der Mahdresten aufkommende Erlen.

Verstösse

Ziele, Aufwertungsbedarf und Massnahmen

Aufwertungspotential klein ☐ mittel ■ gross ☐

Ziele/ Massnahmen

Mindestens Erhalt der heutigen Moorvegetation, Einwachsen verhindern und Gehölze periodisch zurückdrängen.
Schilf durch Sommer-Mahd alle 2 Jahre zurückdrängen (nur im Randbereich)

Ausgangszustand

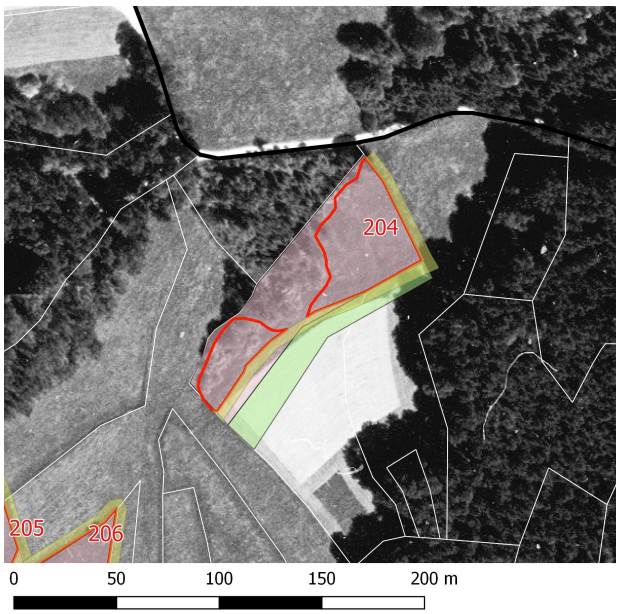

Plan mit Ortholuftbild aus dem Jahr 1996

Bilder

Inventar Naturschutzgebiete

Erlass Stadtrat vom 31.08.2022, Freigabe zur öffentlichen Auflage

Teilflächen der Kartierung

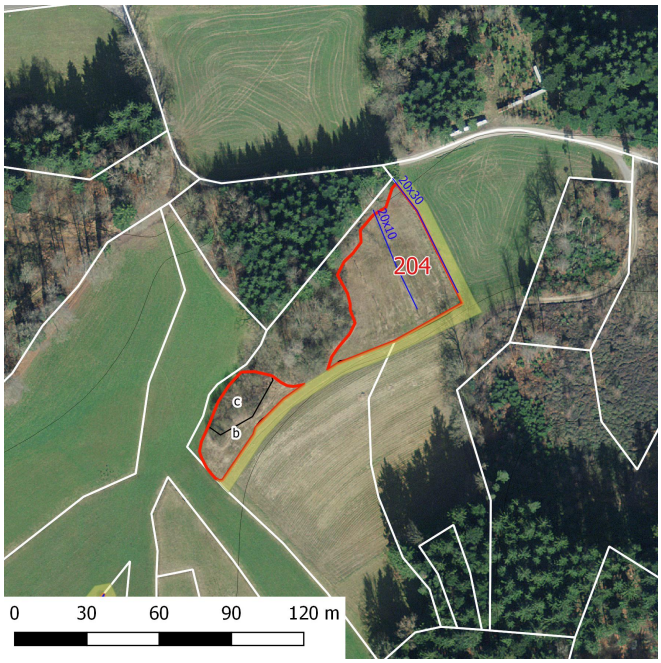

Artliste

Name	Teilflächen a	b	c	d	e	f	BFF	NHG	Soziol.

Inventar Naturschutzgebiete

Erlass Stadtrat vom 31.08.2022, Freigabe zur öffentlichen Auflage

Alnus sp.	2							
Alopecurus pratensis (Wiesen-Fuchsschwanz)	2							
Aquilegia atrata (Dunkle Akelei)			2					
Briza media (Mittleres Zittergras)	1					x		MB2
Carex davalliana (Davalls Segge)	3					*		CD
Carex flava (Gelbe Segge)	2	2				*		CD
Carex hirta (Behaarte Segge)	2	2				*		
Carex hostiana (Saum-Segge)	2					*		CD
Carex nigra (Braune Segge)	3					*		CN
Cirsium oleraceum (Kohldistel)	3					x		C+F
Cirsium palustre (Sumpf-Kratzdistel)			3					C+F
Crepis paludosa (Sumpf-Pippau)	3					*		C+F
Equisetum palustre (Sumpf-Schachtelhalm)	2							C+F
Eriophorum angustifolium (Schmalblättriges Wollgras)	2					*		CN
Festuca rubra (Rot-Schwingel)	1							
Filipendula ulmaria (Moor-Geissbart)	3	3				x		C+F
Gentiana asclepiadea (Schwalbenwurz-Enzian)		1				*		
Holcus lanatus (Wolliges Honiggras)	1	2						
Listera ovata (Grosses Zweiblatt)	1					*	x	
Lysimachia vulgaris (Gewöhnlicher Gilbweiderich)	2	2						C+F/Mo
Molinia caerulea (Blaues Pfeifengras)	2	3						Ca
Phragmites australis (Schilf)	3							Pm
Potentilla erecta (Blutwurz)	2					x		
Silene flos-cuculi (Kuckucks-Lichtnelke)	2					x		C+F
Urtica dioica (Grosse Brennnessel)	2							
Valeriana dioica (Sumpf-Baldrian)	2							C+F
Vicia cracca (Vogel-Wicke)	1					x		

Legende a-f:
1= vereinzeltes oder nur sehr lokales Vorkommen
2= regelmässiges Vorkommen, Deckungsgrad 1% - 20%
3= regelmässiges Vorkommen, Deckungsgrad 20% - 50%
4= regelmässiges Vorkommen, Deckungsgrad > 50%

Q2 = Flora-Qualität nach DZV QII
NHG = Schutzwürdig nach NHG, rote Liste
Soziol. = Leitart für Pflanzengesellschaft

	Pfl.Gesellschaft	QII	Bemerkungen
a	CD/C+F	1	insb. am Rand viel Schilf und Carex hirta
b	Mo/C+F	3	c: aufkommende/wiederaustreibende Gehölze
c	-	3	
d			
e			
f			

Legende zu QII: 1= gut erreicht, 2 = knapp erreicht, 3 = fast erreicht, 4 = nicht erreicht

Erfasst durch GeOs GmbH, Degersheim **Feldaufnahme am** 15.06.2016