Inventar Naturschutzgebiete

Erlass Stadtrat vom 31.08.2022, Freigabe zur öffentlichen Auflage

Objekttyp	NFA	**Objekt-Nr.**	NFA 202	**Parzelle(n)**
Flurname	Hasenloo	**Koordinaten**	2724120 / 1260612	

Beschrieb

Flachmoor mit Arten der Hochstaudenflur und des sauren Kleinseggenriedes.

Bisher geschützt (SV 92/94)

☒ Ja ☐ Nein

Bedeutung

☒ lokal
☐ regional
☐ national

Ökologie

☒ hoch
☐ mittel
☐ gering

Ausbildung

☒ hoch
☐ mittel
☐ gering

Landschaft

☒ hoch
☒ mittel
☐ gering

Einstufung GeOs

◉ schützenswert
○ bemerkenswert
○ nicht schützenswert

Status

◉ beibehalten
○ aufnehmen
○ entlassen
○ nicht aufnehmen

Bemerkung Einstufung Fachbüro

Bemerkung Einstufung Gemeinde

Handlungsbedarf

gering

Plan mit Ortholuftbild aus dem Jahr 2014

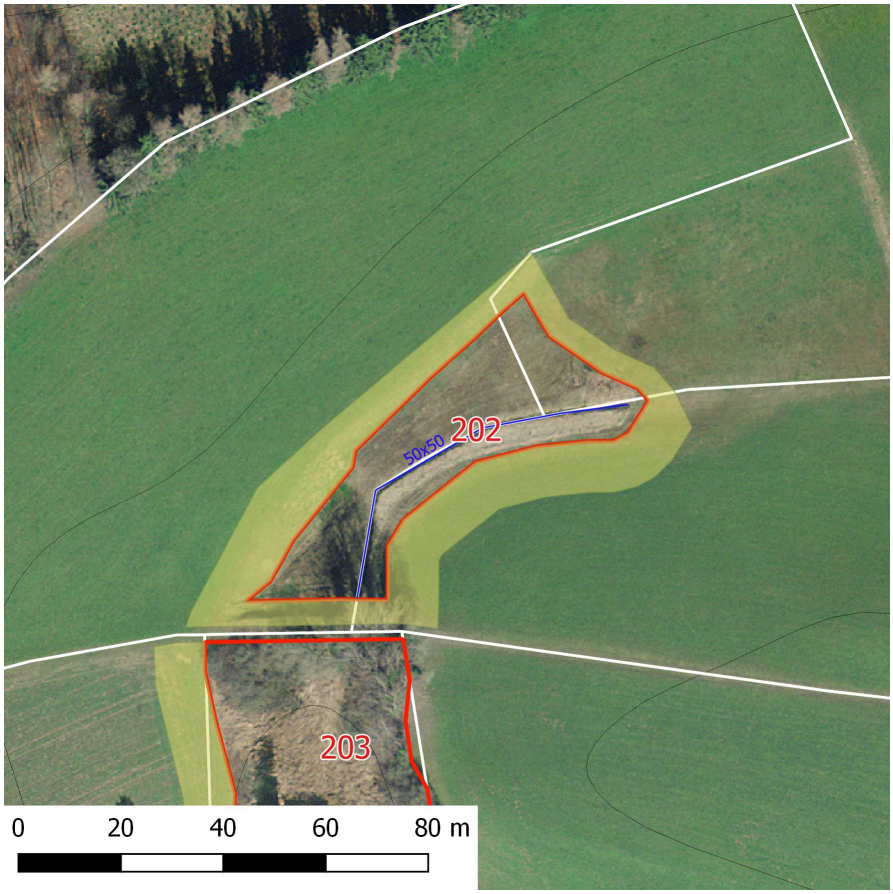

Übersichtsplan

Inventar Naturschutzgebiete

Erlass Stadtrat vom 31.08.2022, Freigabe zur öffentlichen Auflage

Zustand aktuell

Nutzung/ Pflege

	Düngung	Intensität	Bemerkung
☐ Weide			
☐ Wiese	☐ Mist	■ klein	
■ Streue	☐ Jauche	☐ mittel	
■ Brache	☐ Kunstdünger	☐ gross	

Defizite u. Schäden

- ☐ Problempflanzen
- ☐ Tritt
- ☐ Beschattung
- ☐ Verbuschung
- ☐ Nährstoffeintrag
- ■ falsche Bewirtsch.
- ☐ weitere

Defizite, Schäden

zum Teil zu nahe ans Moor gemäht

Verstösse

Ziele, Aufwertungsbedarf und Massnahmen

Aufwertungspotential klein ☐ mittel ■ gross ☐

Ziele/ Massnahmen

Kleinseggenried mit geringem Anteil an nährstoffzeigenden Arten. Nährstoffeintrag durch Umsetzung des Puffers (keine Düngung und kein Ackerbau) reduzieren.

Ausgangszustand

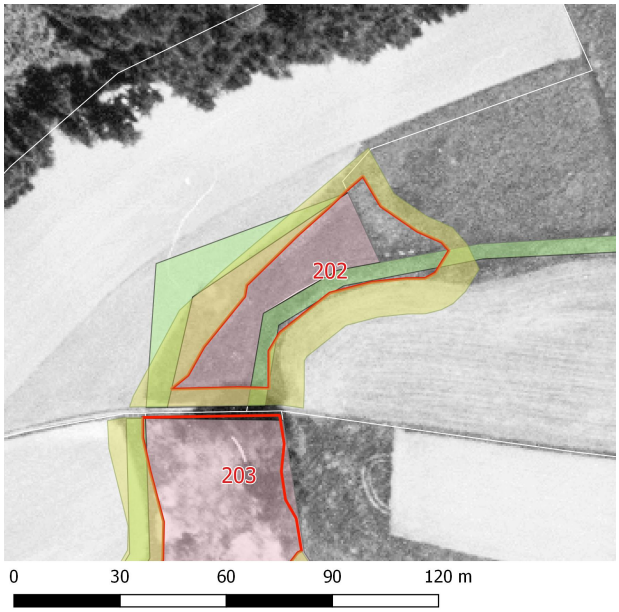

Plan mit Ortholuftbild aus dem Jahr 1996

Bilder

Inventar Naturschutzgebiete

Erlass Stadtrat vom 31.08.2022, Freigabe zur öffentlichen Auflage

Teilflächen der Kartierung

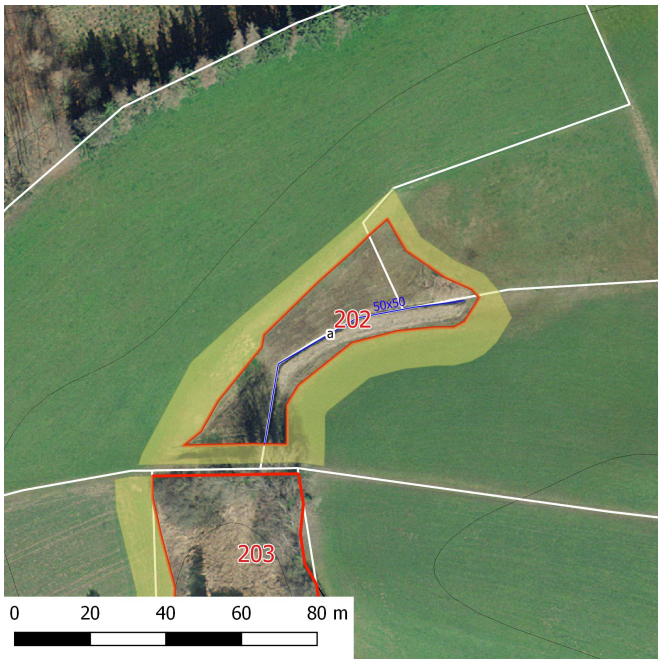

Artliste

Name	Teilflächen a	b	c	d	e	f	BFF	NHG	Soziol.

Inventar Naturschutzgebiete

Erlass Stadtrat vom 31.08.2022, Freigabe zur öffentlichen Auflage

Caltha palustris (Sumpf-Dotterblume)		2			x	C+F
Carex davalliana (Davalls Segge)		2			*	CD
Carex nigra (Braune Segge)		2			*	CN
Carex paniculata (Rispen-Segge)		2				
Carex sp. ohne flacca (Sauergräser)		4			*	
Cirsium palustre (Sumpf-Kratzdistel)		1				C+F
Crepis paludosa (Sumpf-Pippau)		2			*	C+F
Eriophorum angustifolium (Schmalblättriges Wollgras)		2			*	CN
Filipendula ulmaria (Moor-Geissbart)		2			x	C+F
Lotus pedunculatus (Sumpf-Hornklee)		3			*	C+F
Lysimachia vulgaris (Gewöhnlicher Gilbweiderich)		2				C+F/Mo
Mentha aquatica (Wasserminze)		2				
Phragmites australis (Schilf)		2				Pm
Valeriana officinalis (Arznei-Baldrian)		2				C+F

Legende a-f:
1= vereinzeltes oder nur sehr lokales Vorkommen
2= regelmässiges Vorkommen, Deckungsgrad 1% - 20%
3= regelmässiges Vorkommen, Deckungsgrad 20% - 50%
4= regelmässiges Vorkommen, Deckungsgrad > 50%

Q2 = Flora-Qualität nach DZV QII
NHG = Schutzwürdig nach NHG, rote Liste
Soziol. = Leitart für Pflanzengesellschaft

	Pfl.Gesellschaft	QII	Bemerkungen
a			östlich des Grabens viel Schilf, Galium album und G. aparine, wenig weitere Moorarten
b	CN/C+F/Mo	2-3	(Kohldistel, Mädesüss).
c			
d			
e			
f			

Legende zu QII: 1= gut erreicht, 2 = knapp erreicht, 3 = fast erreicht, 4 = nicht erreicht

Erfasst durch GeOs GmbH, Degersheim **Feldaufnahme am** 15.06.2016