Inventar Naturschutzgebiete

Erlass Stadtrat vom 31.08.2022, Freigabe zur öffentlichen Auflage

Objekttyp	NFA	**Objekt-Nr.**	NFA 106	**Parzelle(n)**	171B 171B 172B
Flurname	Dreibrunnerweier	**Koordinaten**	2719662 / 1259164		

Beschrieb Kalk-Kleinseggenried mit Bereichen der Hochstaudenflur.

Bisher geschützt (SV 92/94)
☒ Ja ☐ Nein

Bedeutung
☐ lokal
☒ regional
☐ national

Ökologie
☒ hoch
☐ mittel
☐ gering

Ausbildung
☒ hoch
☐ mittel
☐ gering

Landschaft
☒ hoch
☐ mittel
☐ gering

Einstufung GeOs
◉ schützenswert
○ bemerkenswert
○ nicht schützenswert

Status
◉ beibehalten
○ aufnehmen
○ entlassen
○ nicht aufnehmen

Bemerkung Einstufung Fachbüro

Bemerkung Einstufung Gemeinde

Handlungsbedarf

kein

Plan mit Ortholuftbild aus dem Jahr 2014

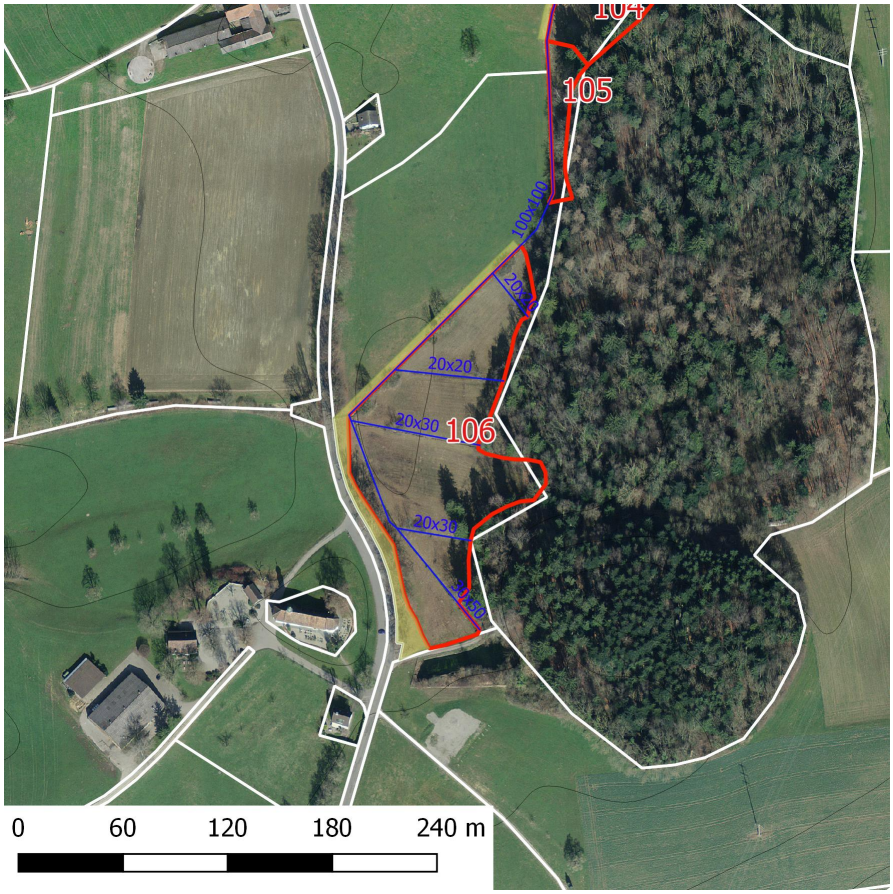

Übersichtsplan

Inventar Naturschutzgebiete

Erlass Stadtrat vom 31.08.2022, Freigabe zur öffentlichen Auflage

Zustand aktuell

Nutzung/ Pflege

	Düngung	Intensität	Bemerkung
☐ Weide			
☐ Wiese	☐ Mist	■ klein	
■ Streue	☐ Jauche	☐ mittel	
☐ Brache	☐ Kunstdünger	☐ gross	

Defizite u. Schäden

☐ Problempflanzen

☐ Tritt

☐ Beschattung

■ Verbuschung

☐ Nährstoffeintrag

☐ falsche Bewirtsch.

☐ weitere

Defizite, Schäden

Verstösse

Ziele, Aufwertungsbedarf und Massnahmen

Aufwertungspotential klein ■ mittel ☐ gross ☐

Ziele/ Massnahmen

Strauchgruppen erhalten.

Ausgangszustand

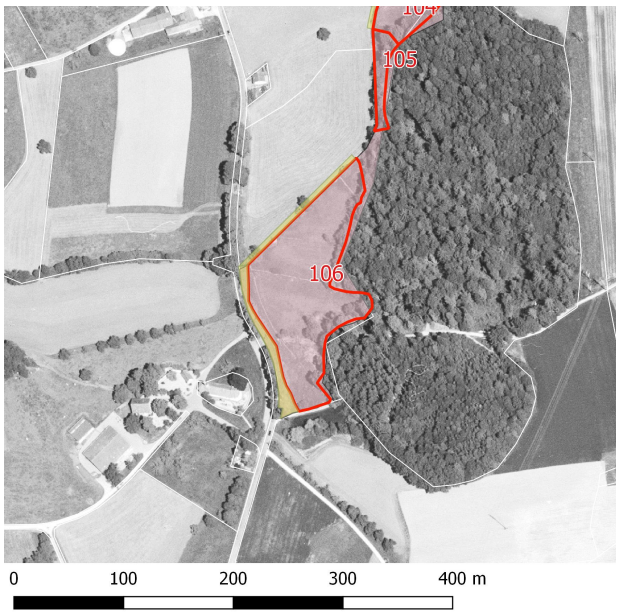

Plan mit Ortholuftbild aus dem Jahr 1996

Bilder

Inventar Naturschutzgebiete

Erlass Stadtrat vom 31.08.2022, Freigabe zur öffentlichen Auflage

Teilflächen der Kartierung

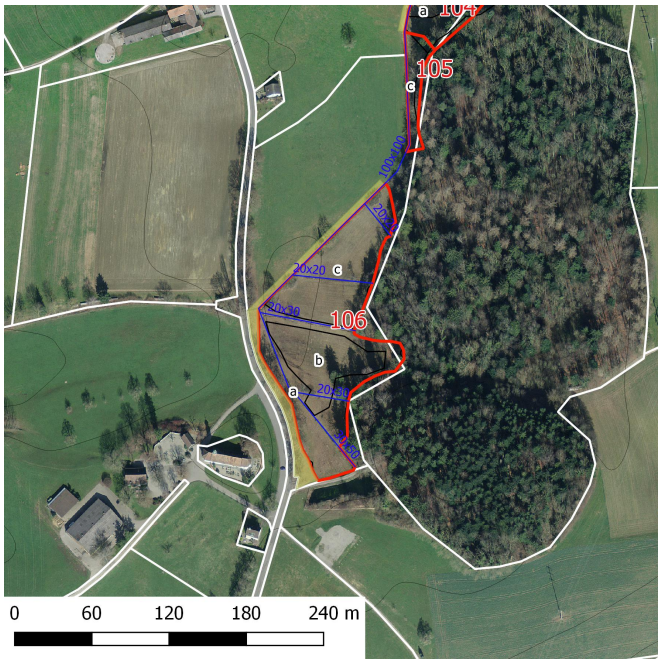

Artliste

Name	Teilflächen a	b	c	d	e	f	BFF	NHG	Soziol.

Inventar Naturschutzgebiete

Erlass Stadtrat vom 31.08.2022, Freigabe zur öffentlichen Auflage

Bromus erectus (Aufrechte Trespe)			1			x	x	MB
Caltha palustris (Sumpf-Dotterblume)	2	2				x		C+F
Carex acutiformis (Scharfkantige Segge)	3					*		
Carex davalliana (Davalls Segge)		2				*		CD
Carex nigra (Braune Segge)		2				*		CN
Carex panicea (Hirsen-Segge)		1				*		CD
Centaurea sp. (Flockenblumen)			2			*		
Cirsium oleraceum (Kohldistel)	1	1				x		C+F
Cirsium palustre (Sumpf-Kratzdistel)		2						C+F
Colchicum sp. (Zeitlose)		2	2			*		
Crepis paludosa (Sumpf-Pippau)	2	1				*		C+F
Dactylorhiza sp. (Knabenkräuter)		2						
Epipactis palustris (Sumpf-Stendelwurz)		2	1			*	x	
Eriophorum angustifolium (Schmalblättriges Wollgras)		2	2			*		CN
Festuca rubra (Rot-Schwingel)			2					
Filipendula ulmaria (Moor-Geissbart)	3	2	2			x		C+F
Holcus lanatus (Wolliges Honiggras)	2							
Juncus articulatus (Glieder-Binse)		2	2			*		CN
Juncus subnodulosus (Knötchensimse)	3							
Leucanthemum vulgare (Wiesen Margerite)			1			x		MB2
Lotus pedunculatus (Sumpf-Hornklee)	2					*		C+F
Lysimachia vulgaris (Gewöhnlicher Gilbweiderich)	3	1	2					C+F/Mo
Lythrum salicaria (Blut-Weiderich)		2	2					C+F
Molinia caerulea (Blaues Pfeifengras)		2	2					Ca
Phragmites australis (Schilf)	2		1					Pm
Rhinanthus minor (Kleiner Klappertopf)	1	2	2			*		
Schoenus ferrugineus (Rostrote Kopfbinse)		2	4					CD
Succisa pratensis (Abbisskraut)		2	3					Mo
Tofieldia calyculata (Kelch-Simsenlilie)		1	1			x		CD
Valeriana dioica (Sumpf-Baldrian)	2	2						C+F

Legende a-f:
1= vereinzeltes oder nur sehr lokales Vorkommen
2= regelmässiges Vorkommen, Deckungsgrad 1% - 20%
3= regelmässiges Vorkommen, Deckungsgrad 20% - 50%
4= regelmässiges Vorkommen, Deckungsgrad > 50%

Q2 = Flora-Qualität nach DZV QII
NHG = Schutzwürdig nach NHG, rote Liste
Soziol. = Leitart für Pflanzengesellschaft

	Pfl.Gesellschaft	QII	Bemerkungen
a	C+F/Mag	2	c eher etwas trockener als b (teilweise)
b	CD	1	
c	CD	1	
d			
e			
f			

Legende zu QII: 1= gut erreicht, 2 = knapp erreicht, 3 = fast erreicht, 4 = nicht erreicht

Erfasst durch GeOs GmbH, Degersheim **Feldaufnahme am** 21.06.2016