Inventar Naturschutzgebiete

Erlass Stadtrat vom 31.08.2022, Freigabe zur öffentlichen Auflage

Objekttyp	NFA	**Objekt-Nr.**	NFA 104	**Parzelle(n)**	171B 171B 172B 579B
Flurname	Dreibrunnerweier	**Koordinaten**	2719757 / 1259439		

Beschrieb Artenarmes Kleinseggenried, am Rand mit Hochstaudenflur.

Bisher geschützt (SV 92/94)
☒ Ja ☐ Nein

Bedeutung
☒ lokal
☐ regional
☐ national

Ökologie
☒ hoch
☐ mittel
☐ gering

Ausbildung
☒ hoch
☐ mittel
☐ gering

Landschaft
☒ hoch
☐ mittel
☐ gering

Einstufung GeOs
◉ schützenswert
○ bemerkenswert
○ nicht schützenswert

Status
◉ beibehalten
○ aufnehmen
○ entlassen
○ nicht aufnehmen

Bemerkung Einstufung Fachbüro

Bemerkung Einstufung Gemeinde

Handlungsbedarf
gering

Plan mit Ortholuftbild aus dem Jahr 2014

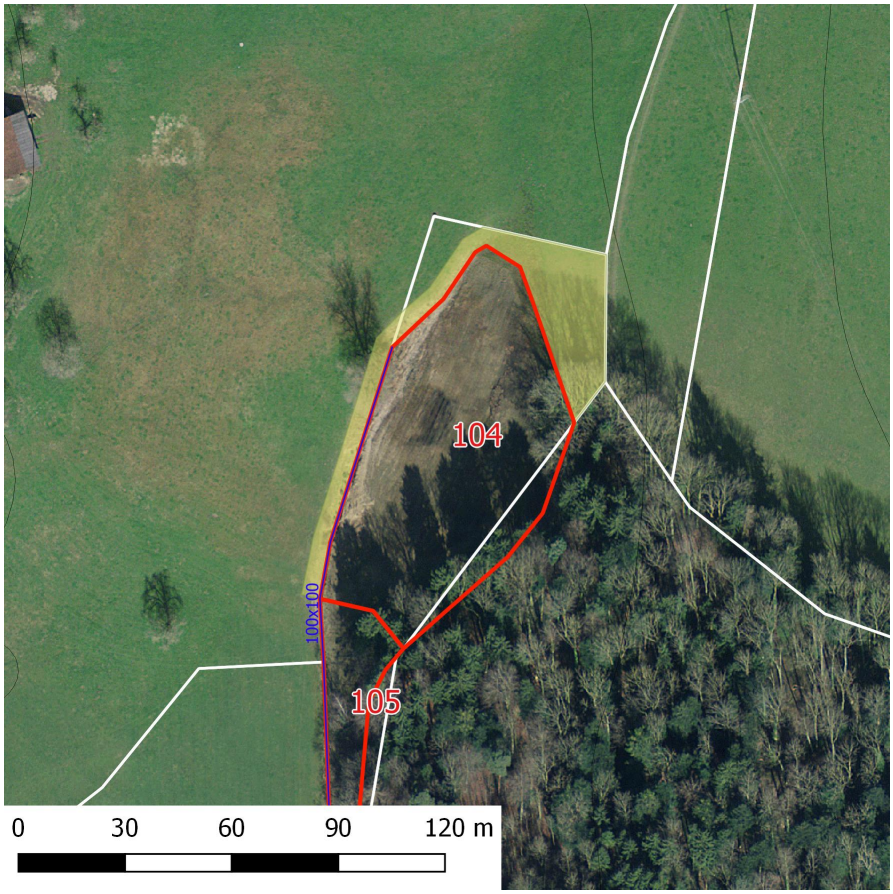

Übersichtsplan

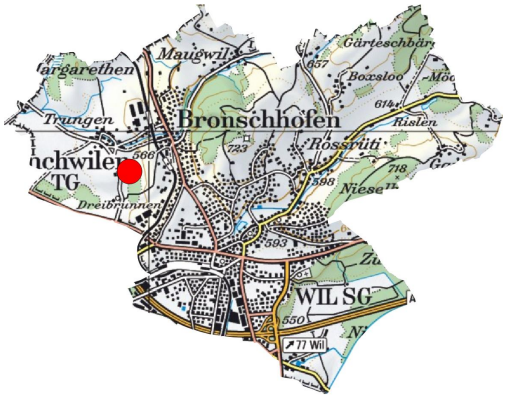

Inventar Naturschutzgebiete

Erlass Stadtrat vom 31.08.2022, Freigabe zur öffentlichen Auflage

Zustand aktuell

Nutzung/ Pflege

	Düngung	Intensität	Bemerkung
☐ Weide			
■ Wiese	☐ Mist	■ klein	
■ Streue	☐ Jauche	☐ mittel	
☐ Brache	☐ Kunstdünger	☐ gross	

Defizite u. Schäden

- ■ Problempflanzen
- ☐ Tritt
- ☐ Beschattung
- ☐ Verbuschung
- ☐ Nährstoffeintrag
- ☐ falsche Bewirtsch.
- ☐ weitere

Defizite, Schäden

Goldruten (invasiver Neophyt) in der Nähe der grossen Weide.
Sich ausbreitender Schilf insb. entlang des Grabens wird nicht regelmässig gemäht, womit die Goldrute gefördert wird.

Verstösse

Ziele, Aufwertungsbedarf und Massnahmen

Aufwertungspotential klein ☐ mittel ■ gross ☐

Ziele/ Massnahmen

Goldrute durch Ausreissen bekämpfen (Juni und erneut vor dem Moorschnitt)

Ausgangszustand

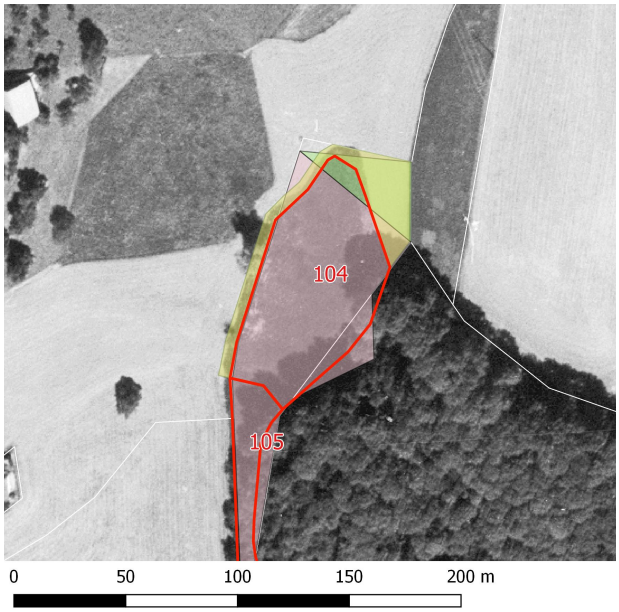

Plan mit Ortholuftbild aus dem Jahr 1996

Bilder

Inventar Naturschutzgebiete

Erlass Stadtrat vom 31.08.2022, Freigabe zur öffentlichen Auflage

Teilflächen der Kartierung

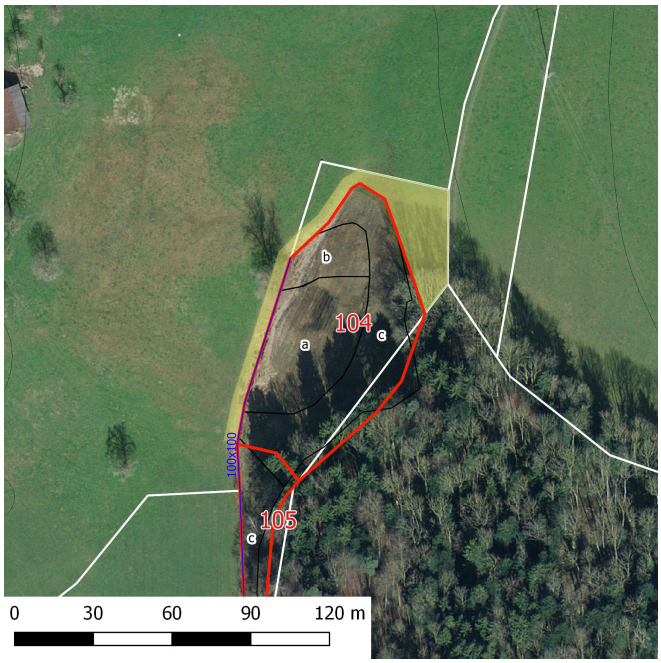

Artliste

Name	Teilflächen a	b	c	d	e	f	BFF	NHG	Soziol.

Inventar Naturschutzgebiete

Erlass Stadtrat vom 31.08.2022, Freigabe zur öffentlichen Auflage

Arrhenatherum elatius (Fromental)			2					
Briza media (Mittleres Zittergras)	1		2			x		MB2
Bromus erectus (Aufrechte Trespe)			4			x	x	MB
Campanula sp. (Glockenblumen)			1			*		
Carex davalliana (Davalls Segge)	3					*		CD
Carex nigra (Braune Segge)	3					*		CN
Carex sp. ohne flacca (Sauergräser)	2					*		
Cirsium oleraceum (Kohldistel)	2	2				x		C+F
Crepis paludosa (Sumpf-Pippau)	2	2				*		C+F
Epipactis palustris (Sumpf-Stendelwurz)	1					*	x	
Filipendula ulmaria (Moor-Geissbart)		3				x		C+F
Galium album (Weisses-Wiesenlabkraut)			1					AE1
Holcus lanatus (Wolliges Honiggras)		1	2					
Juncus articulatus (Glieder-Binse)	3					*		CN
Juncus subnodulosus (Knötchensimse)		3						
Lysimachia vulgaris (Gewöhnlicher Gilbweiderich)	1	2						C+F/Mo
Medicago lupulina (Hopfenklee)			1			x		
Mentha aquatica (Wasserminze)	2							
Orchidaceae sp. (Orchideen)	2							
Phragmites australis (Schilf)	1							Pm
Rhinanthus minor (Kleiner Klappertopf)			2			*		
Scabiosa columbaria (Tauben-Skabiose)			2			*		MB
Solidago sp. (Goldruten)		2						
Succisa pratensis (Abbisskraut)	2							Mo

Legende a-f:
1= vereinzeltes oder nur sehr lokales Vorkommen
2= regelmässiges Vorkommen, Deckungsgrad 1% - 20%
3= regelmässiges Vorkommen, Deckungsgrad 20% - 50%
4= regelmässiges Vorkommen, Deckungsgrad > 50%

Q2 = Flora-Qualität nach DZV QII
NHG = Schutzwürdig nach NHG, rote Liste
Soziol. = Leitart für Pflanzengesellschaft

	Pfl.Gesellschaft	QII	Bemerkungen
a	Ca	3	
b	C+F	3	
c	MBLL	2-4	
d			
e			
f			

Legende zu QII: 1= gut erreicht, 2 = knapp erreicht, 3 = fast erreicht, 4 = nicht erreicht

Erfasst durch GeOs GmbH, Degersheim **Feldaufnahme am** 21.06.2016