Inventar Naturschutzgebiete

Erlass Stadtrat vom 31.08.2022, Freigabe zur öffentlichen Auflage

Objekttyp	NFA	**Objekt-Nr.**	NFA 102	**Parzelle(n)**	1764B 728B 724B 724B 725B 725B
Flurname	Buechli	**Koordinaten**	2720232 / 1260880		

Beschrieb

Artenreiches Kleinseggenried. Im tiefer gelegenen Teil mit Arten des Halbtrockenrasens, im höher gelegenen Teil mit Arten der Hochstaudenflur.

Bisher geschützt (SV 92/94)

☒ Ja ☐ Nein

Bedeutung

☒ lokal
☐ regional
☐ national

Ökologie

☒ hoch
☐ mittel
☐ gering

Ausbildung

☒ hoch
☐ mittel
☐ gering

Landschaft

☐ hoch
☒ mittel
☐ gering

Einstufung GeOs

◉ schützenswert
○ bemerkenswert
○ nicht schützenswert

Status

◉ beibehalten
○ aufnehmen
○ entlassen
○ nicht aufnehmen

Bemerkung Einstufung Fachbüro

Bemerkung Einstufung Gemeinde

Handlungsbedarf

gering

Plan mit Ortholuftbild aus dem Jahr 2014

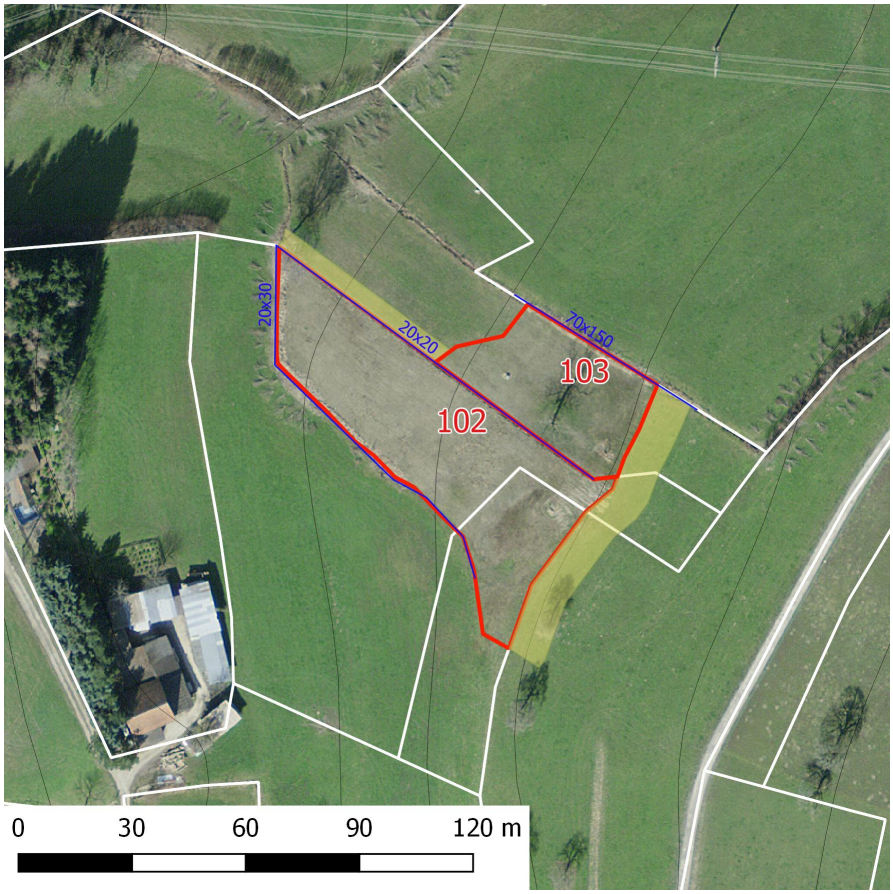

Übersichtsplan

Inventar Naturschutzgebiete

Erlass Stadtrat vom 31.08.2022, Freigabe zur öffentlichen Auflage

Zustand aktuell

Nutzung/ Pflege

	Düngung	Intensität	Bemerkung
☐ Weide			
☐ Wiese	☐ Mist	■ klein	
■ Streue	☐ Jauche	☐ mittel	
☐ Brache	☐ Kunstdünger	☐ gross	

Defizite u. Schäden

- ☐ Problempflanzen
- ☐ Tritt
- ☐ Beschattung
- ☐ Verbuschung
- ■ Nährstoffeintrag
- ☐ falsche Bewirtsch.
- ☐ weitere

Defizite, Schäden

Nährstoffeintrag im oberen Bereich (Osten)

Verstösse

Ziele, Aufwertungsbedarf und Massnahmen

Aufwertungspotential klein ☐ mittel ■ gross ☐

Ziele/ Massnahmen

Östlichen Bereich längerfristig aufwerten.

Ausgangszustand

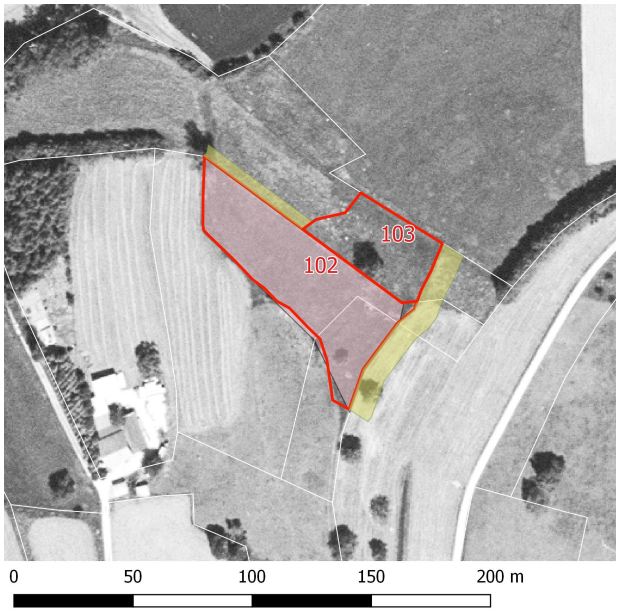

Plan mit Ortholuftbild aus dem Jahr 1996

Bilder

Inventar Naturschutzgebiete

Erlass Stadtrat vom 31.08.2022, Freigabe zur öffentlichen Auflage

Teilflächen der Kartierung

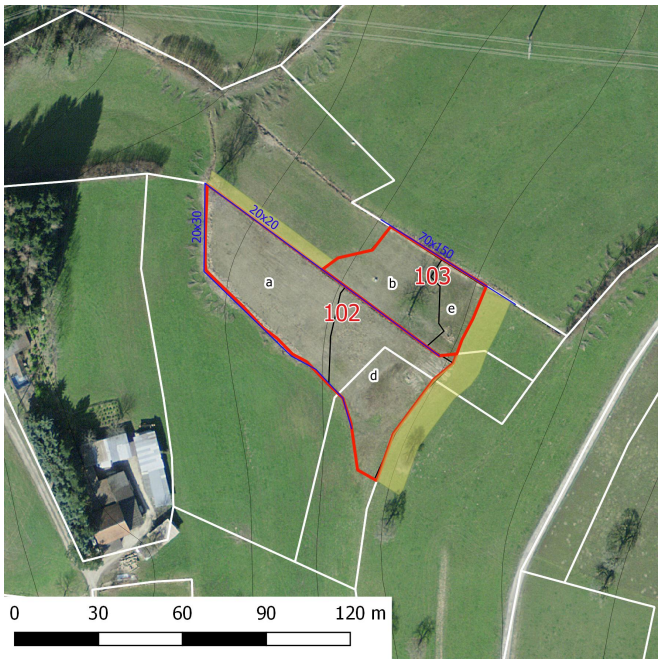

Artliste

Name	Teilflächen a	b	c	d	e	f	BFF	NHG	Soziol.

Inventar Naturschutzgebiete

Erlass Stadtrat vom 31.08.2022, Freigabe zur öffentlichen Auflage

Briza media (Mittleres Zittergras)	2					x		MB2
Bromus erectus (Aufrechte Trespe)	4					x	x	MB
Carex acutiformis (Scharfkantige Segge)		2				*		
Carex davalliana (Davalls Segge)	2					*		CD
Carex flacca (Schlaffe Segge)	1					x		
Carex hostiana (Saum-Segge)		4	3			*		CD
Carex panicea (Hirsen-Segge)	2					*		CD
Centaurea jacea (Wiesen-Flockenblume)	3					*		
Colchicum sp. (Zeitlose)	1					*		
Galium album (Weisses-Wiesenlabkraut)	1							AE1
Gymnadenia conopsea (Langspornige Handwurz)	2					*	x	
Juncus articulatus (Glieder-Binse)		4				*		CN
Leucanthemum vulgare (Wiesen Margerite)	1					x		MB2
Lysimachia vulgaris (Gewöhnlicher Gilbweiderich)	2		4					C+F/Mo
Mentha aquatica (Wasserminze)		1						
Molinia caerulea (Blaues Pfeifengras)	2	3						Ca
Polygala sp. blau (Kreuzblumen)	1							
Sanguisorba minor (Kleiner Wiesenknopf)	1					*		MB
Scabiosa columbaria (Tauben-Skabiose)	1					*		MB
Stachys officinalis (Echte Betonie)	2					x		Mo
Succisa pratensis (Abbisskraut)	2							Mo
Tofieldia calyculata (Kelch-Simsenlilie)	2					x		CD

Legende a-f:
1= vereinzeltes oder nur sehr lokales Vorkommen
2= regelmässiges Vorkommen, Deckungsgrad 1% - 20%
3= regelmässiges Vorkommen, Deckungsgrad 20% - 50%
4= regelmässiges Vorkommen, Deckungsgrad > 50%

Q2 = Flora-Qualität nach DZV QII
NHG = Schutzwürdig nach NHG, rote Liste
Soziol. = Leitart für Pflanzengesellschaft

	Pfl.Gesellschaft	QII	Bemerkungen
a	CD (MB)	1	d: vielmehr C+F und kaum MB-Arten, im Vergleich zu a
b			überall am Rand etwas Schilf
c	CN/CD	4	
d	C+F/Mo	3	
e			
f			

Legende zu QII: 1= gut erreicht, 2 = knapp erreicht, 3 = fast erreicht, 4 = nicht erreicht

Erfasst durch GeOs GmbH, Degersheim **Feldaufnahme am** 21.06.2016