Inventar Naturschutzgebiete

Erlass Stadtrat vom 31.08.2022, Freigabe zur öffentlichen Auflage

Objekttyp	NFA	**Objekt-Nr.**	NFA 100	**Parzelle(n)**	428B 437B 428B 437B 433B 438B 434B 439B 436B
Flurname	Fischbach	**Koordinaten**	2718703 / 1260996		

Beschrieb

Ausgedehntes Flachmoor mit diversen Ausprägungen in Geländemulde mit einem wasserführenden Grabensystem.

Bisher geschützt (SV 92/94)

☒ Ja ☐ Nein

Bedeutung

☐ lokal
☒ regional
☐ national

Ökologie

☒ hoch
☐ mittel
☐ gering

Ausbildung

☒ hoch
☐ mittel
☐ gering

Landschaft

☒ hoch
☐ mittel
☐ gering

Einstufung GeOs

◉ schützenswert
○ bemerkenswert
○ nicht schützenswert

Status

◉ beibehalten
○ aufnehmen
○ entlassen
○ nicht aufnehmen

Bemerkung Einstufung Fachbüro

Bemerkung Einstufung Gemeinde

Handlungsbedarf

mittel

Plan mit Ortholuftbild aus dem Jahr 2014

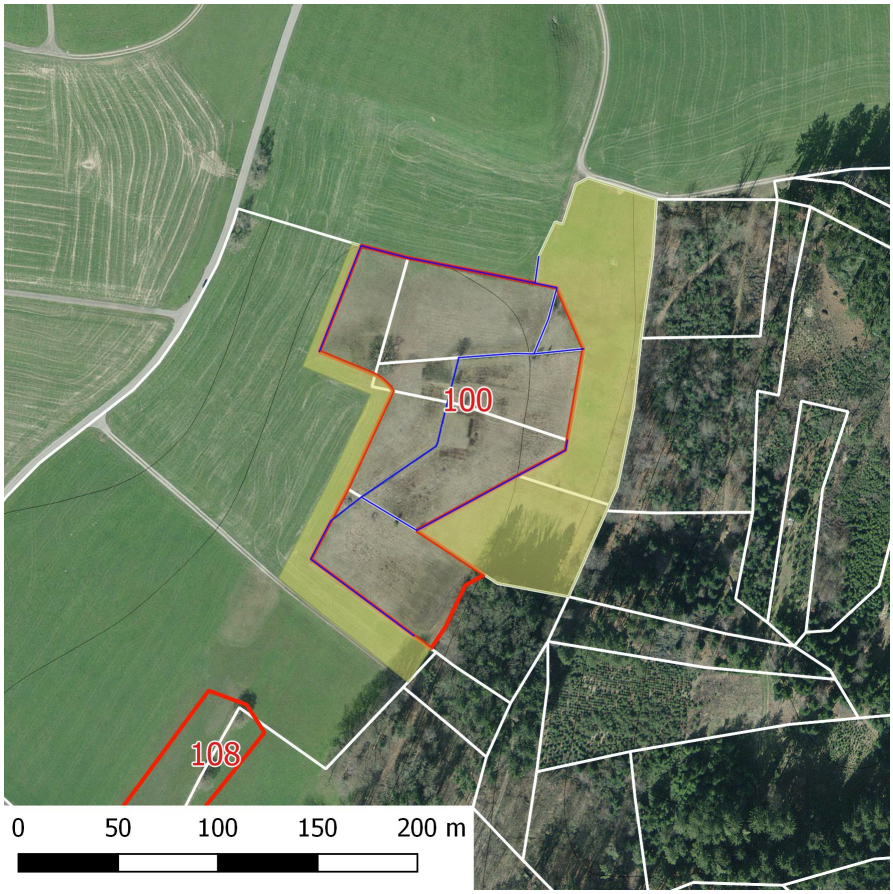

Übersichtsplan

Inventar Naturschutzgebiete

Erlass Stadtrat vom 31.08.2022, Freigabe zur öffentlichen Auflage

Zustand aktuell

Nutzung/ Pflege

	Düngung	Intensität	Bemerkung
☐ Weide			
☐ Wiese	☐ Mist	■ klein	
■ Streue	☐ Jauche	☐ mittel	
☐ Brache	☐ Kunstdünger	☐ gross	

Defizite u. Schäden

- ☐ Problempflanzen
- ☐ Tritt
- ☐ Beschattung
- ☐ Verbuschung
- ☐ Nährstoffeintrag
- ☐ falsche Bewirtsch.
- ■ weitere

Defizite, Schäden

Nordwestliche Parzelle mit verbrachender Fettwiese.

Verstösse

Ziele, Aufwertungsbedarf und Massnahmen

Aufwertungspotential klein ■ mittel ■ gross ☐

Ziele/ Massnahmen

Nordwestliche Parzelle als Rückführungsfläche behandeln, zwei Schnitte pro Jahr, Schnittgutübertragung aus artenreichem Bereich
Waldrand: Zurückstufen

Ausgangszustand

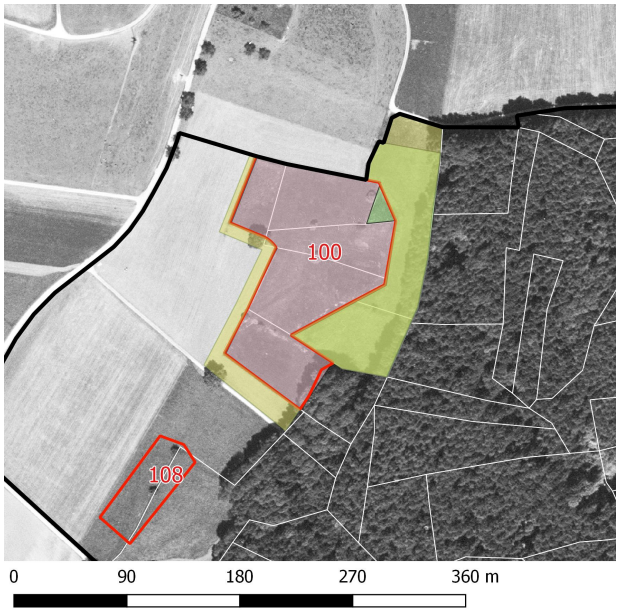

Plan mit Ortholuftbild aus dem Jahr 1996

Bilder

Inventar Naturschutzgebiete

Erlass Stadtrat vom 31.08.2022, Freigabe zur öffentlichen Auflage

Teilflächen der Kartierung

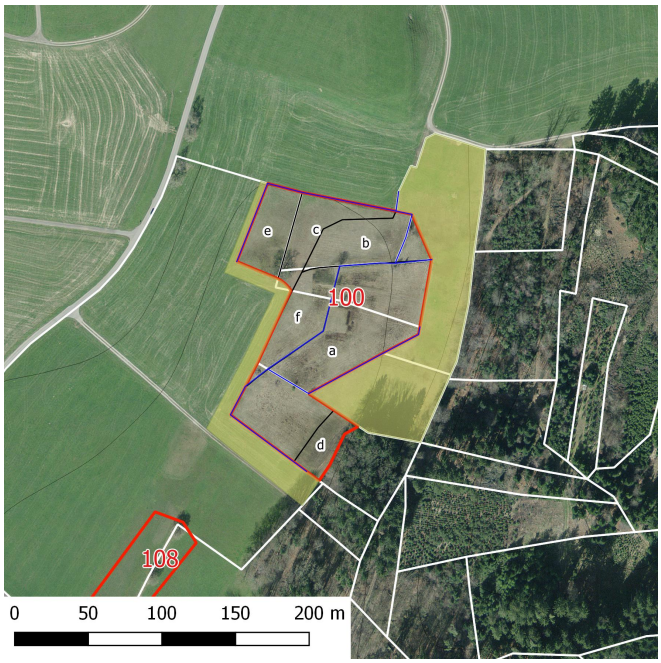

Artliste

Name	Teilflächen a	b	c	d	e	f	BFF	NHG	Soziol.

Inventar Naturschutzgebiete

Erlass Stadtrat vom 31.08.2022, Freigabe zur öffentlichen Auflage

Alopecurus pratensis (Wiesen-Fuchsschwanz)		3						
Briza media (Mittleres Zittergras)	2		2		1	x		MB2
Carex acutiformis (Scharfkantige Segge)			2			*		
Carex davalliana (Davalls Segge)	1					*		CD
Carex flava (Gelbe Segge)					3	*		CD
Dactylis glomerata (Wiesen-Knäuelgras)		1	1					
Epipactis palustris (Sumpf-Stendelwurz)					1	*	x	
Equisetum palustre (Sumpf-Schachtelhalm)			1		1			C+F
Eriophorum angustifolium (Schmalblättriges Wollgras)	2					*		CN
Filipendula ulmaria (Moor-Geissbart)		3	3	2	2	x		C+F
Galium album (Weisses-Wiesenlabkraut)		3	2	2				AE1
Gymnadenia conopsea (Langspornige Handwurz)	1					*	x	
Holcus lanatus (Wolliges Honiggras)		3	2	3				
Inula salicina (Weidenalant)	1		2		2			
Juncus articulatus (Glieder-Binse)	2			2		*		CN
Juncus inflexus (Blaugrüne Binse)				2	2			
Knautia sp./Scabiosa sp.			1			*		
Leucanthemum vulgare (Wiesen Margerite)		1	1		2	x		MB2
Leucorchis albida (Weissorchis)	1		1		1			
Listera ovata (Grosses Zweiblatt)				1		*	x	
Lotus corniculatus (Hornklee)				1	1	*	x	
Lysimachia thyrsiflora (Straussgilbweiderich)		2	2	2		2		
Lysimachia vulgaris (Gewöhnlicher Gilbweiderich)		2	2	2		2		C+F/Mo
Molinia caerulea (Blaues Pfeifengras)	4		4	4		3		Ca
Phragmites australis (Schilf)	1	2	2	2				Pm
Poa trivialis (Gemeines Rispengras)			1					
Potentilla erecta (Blutwurz)	2				2	x		
Rhinanthus alectorolophus (Zottiger Klappertopf)				1		*		
Scirpus sylvaticus (Waldbinse)		3	1	3				C+F
Stachys officinalis (Echte Betonie)				1		x		Mo
Succisa pratensis (Abbisskraut)	2		1					Mo
Tofieldia calyculata (Kelch-Simsenlilie)				1		x		CD
Trichophorum cespitosum (Rasen Haarried)	3			2				Ca
Trollius europaeus (Europäische Trollblume)			1			x		AE3
Vicia cracca (Vogel-Wicke)			2			x		

Legende a-f:
1= vereinzeltes oder nur sehr lokales Vorkommen
2= regelmässiges Vorkommen, Deckungsgrad 1% - 20%
3= regelmässiges Vorkommen, Deckungsgrad 20% - 50%
4= regelmässiges Vorkommen, Deckungsgrad > 50%

Q2 = Flora-Qualität nach DZV QII
NHG = Schutzwürdig nach NHG, rote Liste
Soziol. = Leitart für Pflanzengesellschaft

	Pfl.Gesellschaft	QII	Bemerkungen
a	CD	1	e) Rückführungsfläche
b	C+F	2-3	
c	Mol	2	
d	C+F	2-3	
e	C+F	3	
f	CD/C+F	2-3	

Legende zu QII: 1= gut erreicht, 2 = knapp erreicht, 3 = fast erreicht, 4 = nicht erreicht

Erfasst durch GeOs GmbH, Degersheim **Feldaufnahme am** 11.07.2016