Inventar Ufergehölze

Erlass Stadtrat vom 31.08.2022, Freigabe zur öffentlichen Auflage

Objekttyp	Ufergehölz	**Objekt-Nr.**	HFUG 215	**Parzelle(n)**	1405B
Flurname	Hasenloo	**Koordinaten**	2724094 / 1260556		

Beschrieb Ufergehölz um Amphibienlaichgewässer.

Bisher geschützt (SV 92/94)

☒ Ja ☐ Nein

Handlungsbedarf kein

Ökologie	**Landschaft**	**Einstufung**	**Bemerkung**	**Status**
☒ hoch	☐ hoch	◉ schützenswert		○ aufnehmen
☐ mittel	☒ mittel	○ bemerkenswert		◉ beibehalten
☐ gering	☐ gering	○ nicht schützenswert		○ nicht aufnehmen
				○ entlassen

Bemerkung Gemeindekommission

Plan mit Ortholuftbild (2014/19)

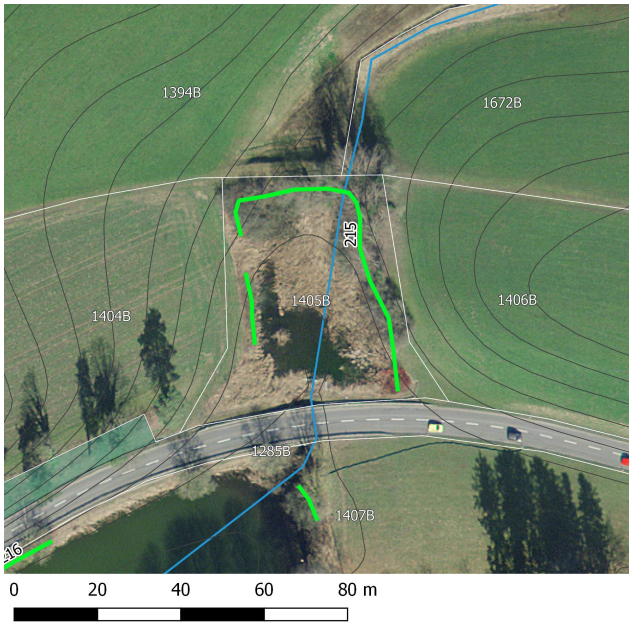

Aktuelles Foto (2018)

Übersichtsplan

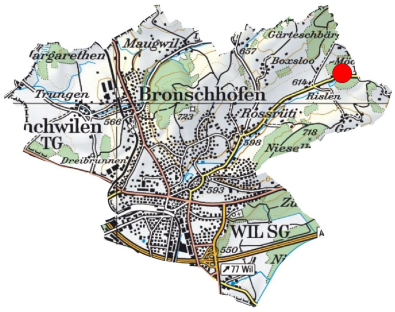

Artenliste

dominierend, regelmässig, selten

Cornus sanguinea (Hartriegel)
Prunus spinosa (Schwarzdorn)
Frangula alnus (Faulbaum)
Rosa sp. (Heckenrose)
Ligustrum vulgare (Gemeiner Liguster)
Lonicera xylosteum (Rote Heckenkirsche)
Prunus padus (Gewöhnliche Traubenkirsche)
Salix sp. (Weide)
Viburnum lantana (Wolliger Schneeball)
Viburnum opulus (Gewöhnlicher Schneeball)
Populus tremula (Zitterpappel)
Sambucus nigra (Schwarzer Holunder)

Inventar Ufergehölze

Erlass Stadtrat vom 31.08.2022, Freigabe zur öffentlichen Auflage

Zustand aktuell

Bemerkung (+/-)

Verstoss

Ziele/ Massnahmen

invasive Neophyten	keine	**Vorw. einheim. Gehölze**	◉ Ja ○ Nein
Vielfalt	artenreich	**Qualität II erreicht**	○ Ja ◉ Nein
Länge [m]	101	Im Vergleich zum Ausgangszustand:	länger
Lücken	lückig	Im Vergleich zum Ausgangszustand:	besser / dichter

Ausgangszustand bei Erlass der SV

Objekttyp	**Länge [m]** (Ortho)	59	**Lücken** (Ortho)	lückig
HFUG	**Länge [m]** (SV)	16	**Lage** (im Vergleich zur Geometrie der gültigen SV)	identisch
Bemerkung				

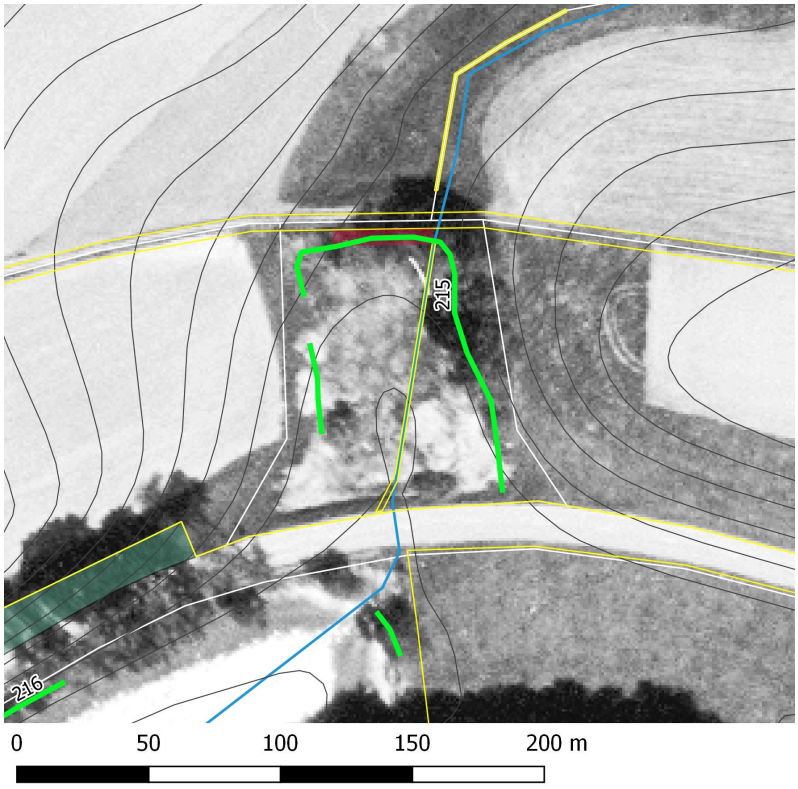

Plan mit bisheriger SV und Luftbild aus dem Jahr 1996.

Erfasst durch	GeOs GmbH, Degersheim
Feldaufnahme am	20.02.2018