Inventar Hecken

Erlass Stadtrat vom 31.08.2022, Freigabe zur öffentlichen Auflage

Objekttyp	Niederhecke	**Objekt-Nr.**	HFUG 209	**Parzelle(n)**	1332B	1625B
Flurname	Under Grund	**Koordinaten**	2723031 / 1260765		1623B	
					1624B	

Beschrieb Hecke auf Geländekante bei Staffrüti.

Bisher geschützt (SV 92/94)
☒ Ja ☐ Nein

Handlungsbedarf gering

Ökologie	**Landschaft**	**Einstufung**	**Bemerkung**	**Status**
☐ hoch	☐ hoch	◉ schützenswert		○ aufnehmen
☒ mittel	☒ mittel	○ bemerkenswert		◉ beibehalten
☐ gering	☒ gering	○ nicht schützenswert		○ nicht aufnehmen
				○ entlassen

Bemerkung Gemeindekommission

Wird um westlichen Teil verlängert.

Plan mit Ortholuftbild (2014/19)

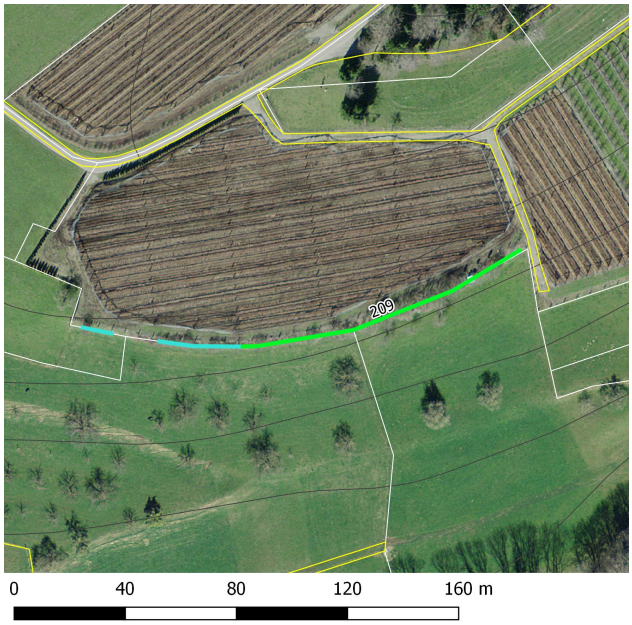

Übersichtsplan

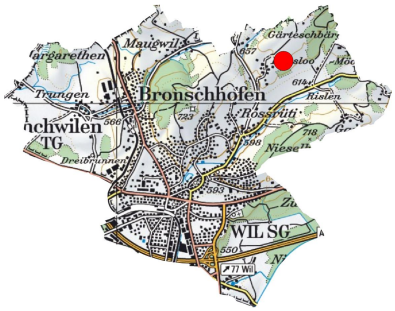

Aktuelles Foto (2018)

Artenliste

dominierend, regelmässig, selten

- Fraxinus excelsior (Gemeine Esche)
- Sambucus nigra (Schwarzer Holunder)
- Euonymus europaea (Gemeines Pfaffenhütchen)
- Cornus sanguinea (Hartriegel)
- Rosa sp. (Heckenrose)
- Viburnum opulus (Gewöhnlicher Schneeball)
- Crataegus sp. (Weissdorn)
- Lonicera xylosteum (Rote Heckenkirsche)
- Quercus robur (Stieleiche)

Inventar Hecken

Erlass Stadtrat vom 31.08.2022, Freigabe zur öffentlichen Auflage

Zustand aktuell

Bemerkung (+/-) Waldrebe und Brombeeren überwuchern einen grossen Teil.

Verstoss

Ziele/ Massnahmen Brombeeren reduzieren.

invasive Neophyten	keine	**Vorw. einheim. Gehölze**	◉ Ja ○ Nein
Vielfalt	mässig artenreich	**Qualität II erreicht**	○ Ja ◉ Nein
Länge [m]	108	Im Vergleich zum Ausgangszustand:	länger
Lücken	lückig	Im Vergleich zum Ausgangszustand:	identisch mit 91 / 94

Ausgangszustand bei Erlass der SV

Objekttyp	**Länge [m]** (Ortho)	99		**Lücken** (Ortho)	lückig
HFUG	**Länge [m]** (SV)	110		**Lage** (im Vergleich zur Geometrie der gültigen SV)	identisch
Bemerkung					

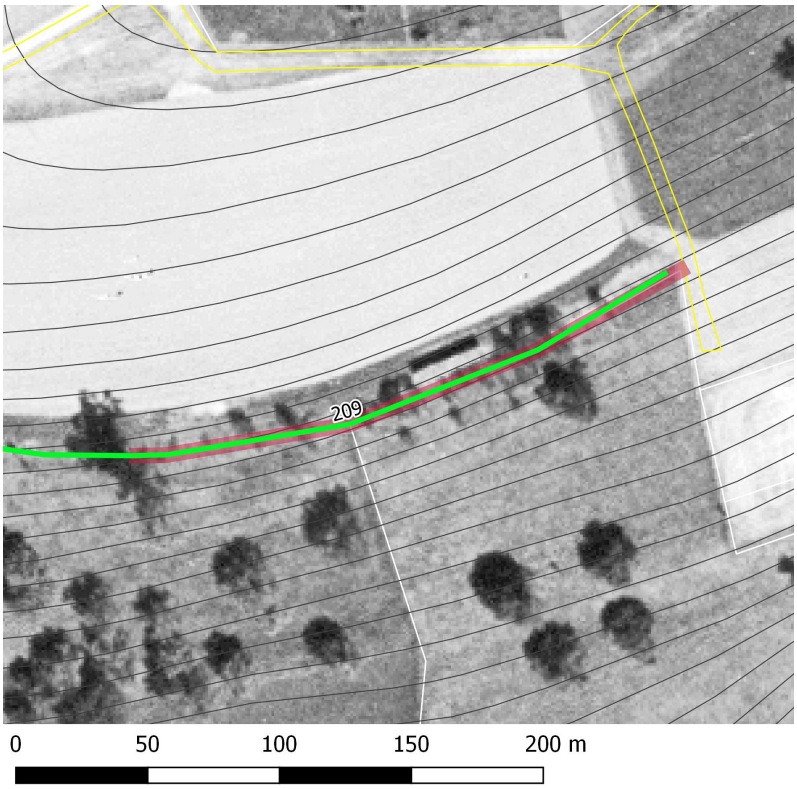

Plan mit bisheriger SV und Luftbild aus dem Jahr 1996.

Erfasst durch	GeOs GmbH, Degersheim
Feldaufnahme am	20.02.2018