



Quartieranalyse: Einwohnerdichte

Ortsplanungsrevision Weesen

Auftr.-Nr.: **28.5811**

Sachbearb.: **LH**

Gezeichnet: **LRU**

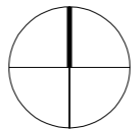

Plandatum: **28.02.20**

Plangrösse: **30 x 42**

suisseplan Ingenieure AG raum + landschaft

Thurgauerstrasse 60 | 8050 Zürich | T +41 58 310 57 70

www.suisseplan.ch | raum@suisseplan.ch








1:5'000

Grundlage vom Januar 2020 © Nachführungsgeometer
Grundlage/Quelle: Geodaten Kanton/Gemeinden GL

Für die Bestimmung der Einwohner wurden die geokodierten Daten
des Bundesamtes für Statistik der Gebäude- und Wohnungsstatistik
(GWS) von 2017

(Variable: Anzahl Personen im Gebäude) verwendet.
Quartier Pelikan: Gemeinde Weesen Januar 2020

-  Quartiereinteilung Einwohner
-  unter 20 E/ha
-  20 bis 40 E/ha
-  40 bis 50 E/ha
-  über 50 E/ha

