

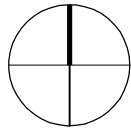


Quartieranalyse: Gebäudestruktur und -nutzung

Ortsplanungsrevision Weesen

Auftr.-Nr.: 28.5811
Sachbearb.: LH
Gezeichnet: LRU/JSO






suisseplan Ingenieure AG raum + landschaft
Thurgauerstrasse 60 | 8050 Zürich | T +41 58 310 57 70
www.suisseplan.ch | raum@suisseplan.ch



1:5'000

Grundlage vom Januar 2020 © Nachführungsgeometer
Grundlage/Quelle: Geodaten Kanton/Gemeinden GL

Grundlage Gebäudealter: geokodierte Daten des Bundesamtes
für Statistik der Gebäude- und Wohnungsstatistik (GWS) von 2017
(Variable: Gebäudekategorie GWS) verwendet.

-  Einfamilienhaus
-  Mehrfamilienhaus
-  Wohngebäude mit Nebennutzung
-  Gebäude mit teilweiser Wohnnutzung
-  öffentliche Gebäude
-  andere Nutzung / Nebennutzung

