














RICHTPLAN WEESEN, TEIL VERKEHR

LEGENDE

Richtplaninhalte mit Bezug zu Massnahmenblätter

- 1**  V1.1 Öffentliche Parkplätze (Parkplatz / Tiefgarage)
- 2**  V1.2 Verbindung/Verkehrsentlastung Städtli - Seepromenade
- 2**  V1.2 Zufahrtsbeschränkung Städtli
- 3**  V2 Optimierung Fusswegenetz (Bestand / Festlegung)
- 4**  V3 Optimierung Velowegenetz (Bestand / Festlegung)
- 4**  V3 Abbiegehilfe Radverkehr
- 5**  V5 Linthsteg
- 6**  V6 Aufwertung Strassenraum
- 6**  V6 Knotengestaltung
- 7**  V6.1 T-30-Zonen in Quartieren
- 8**  V6.2 Ortseingang (Bestand / Festlegung)
- 9**  V7 Öffentlicher Verkehr, Bushaltestelle (Bestand / Festlegung)
- 9**  V7 Öffentlicher Verkehr, Schiffsanlegestelle (Bestand)

PLAN, MST.: 1:5'000

