

GEWÄSSERRÄUME IM SIEDLUNGSGEBIET Detailplan (orientierend)

GEMEINDE UNTERÄGERI




2285 Ü19


Stand: Antrag an Einwohnergemeinde


Feststellungsinhalte


 Gewässerraum


Ergänzende Inhalte

 Minimaler Gewässerraum

 offen/ingedolt Fließgewässer

 schützenswert/geschützt Denkmal

 Wald

 Gewässerraum, nicht Bestandteil der vorliegenden Feststellung

 Schutzzone

AuftragsNr.: 09.11.0035
Format: 420 x 297
Massstab: 1:500

Datum: 16.11.2023
Visum: Doka



**GEØZUG
INGENIEURE**
Geozug Ingenieure AG, Obermühle 8, 6340 Baar

