Kanton Zug

GEWÄSSERRÄUME IM SIEDLUNGSGEBIET
Detailplan (orientierend)

GEMEINDE UNTERÄGERI

Ägerisee 2

Stand: Antrag an Einwohnergemeinde

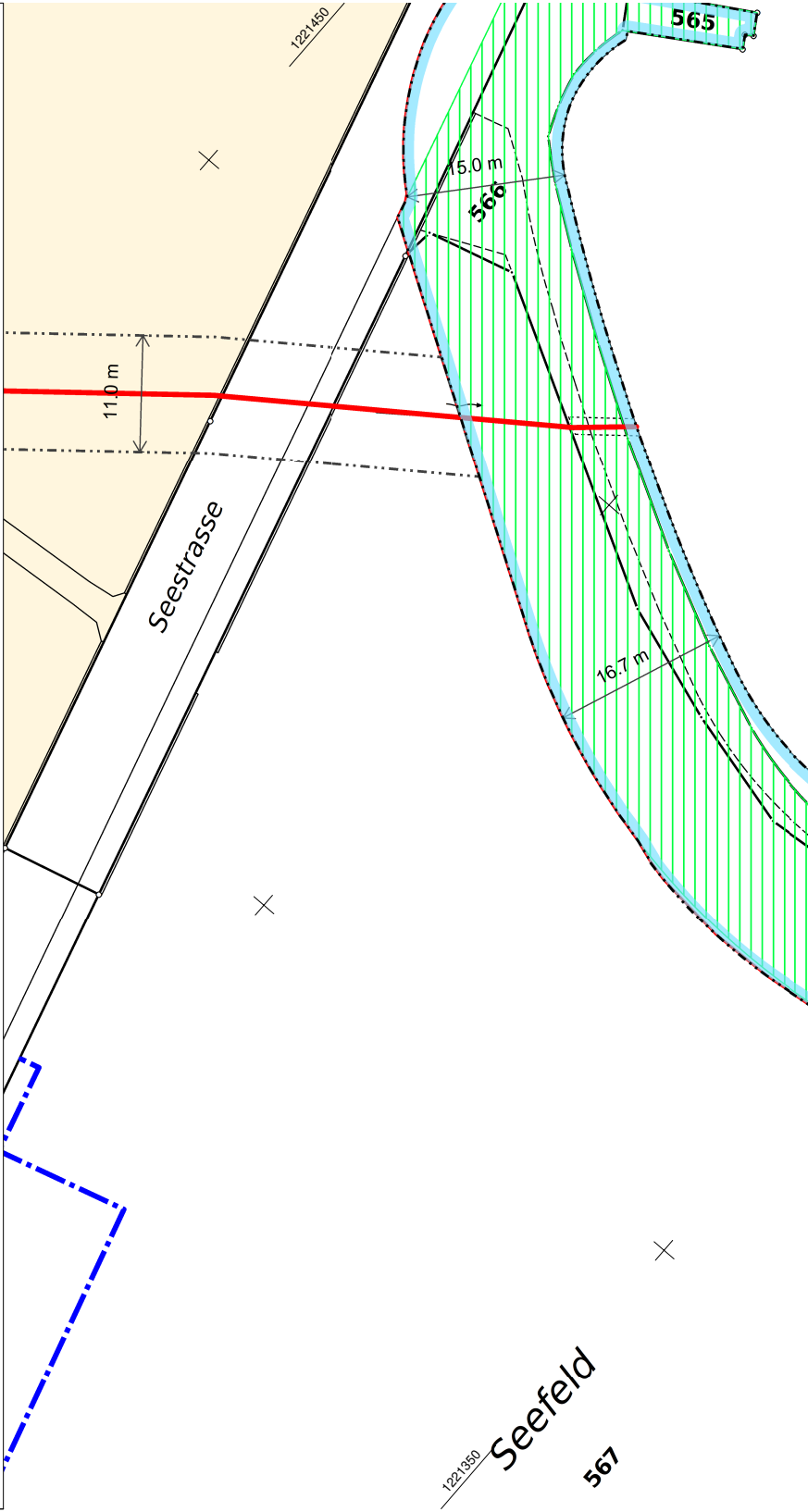
1221450
565
15.0 m
566
11.0 m
Seestrasse
16.7 m
1221350
Seefeld
567

Feststellungsinhalte

▭ Gewässerraum

Ergänzende Inhalte

🟥 Minimaler Gewässerraum

▨ schützenswert/geschützt Denkmal

▨ Wald

🟩 Naturschutzgebiet A/B

▭ Gewässerraum, nicht Bestandteil der vorliegenden Feststellung

— offen/eingedolt Fliessgewässer

▥ Schutzzone

▭ Dicht überbautes Gebiet

AuftragsNr.: **09.11.0035**
Format: **1890 x 297**
Massstab: **1:500**
Datum: **16.11.2023**
Visum: **Doka**

GEOZUG INGENIEURE
Geozug Ingenieure AG, Obermühle 8, 6340 Baar

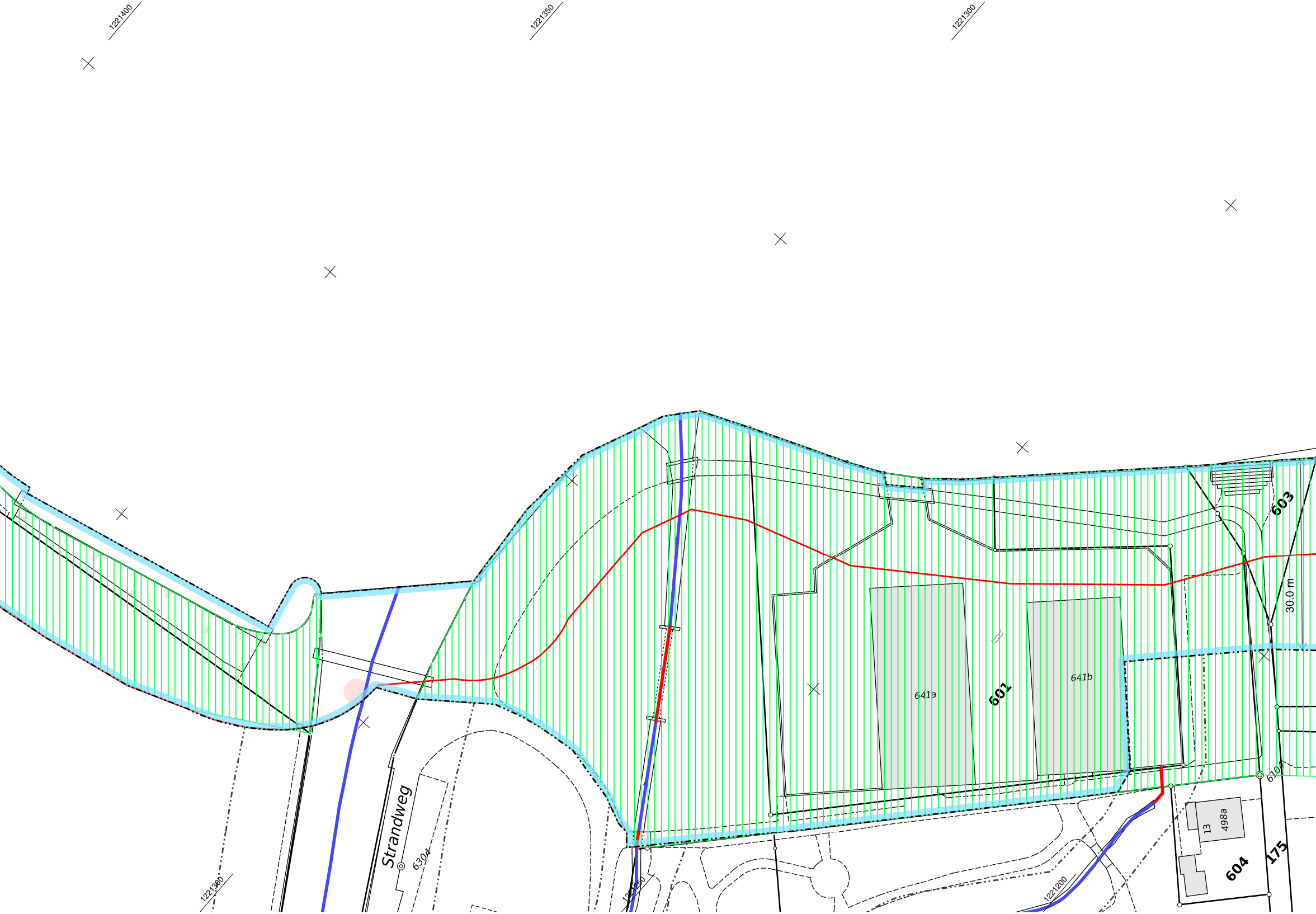
1221400
1221350
1221300
603
30.0 m
641a
601
641b
610
13
498a
604
175
Strandweg
6304
1221300
1221250
1221200

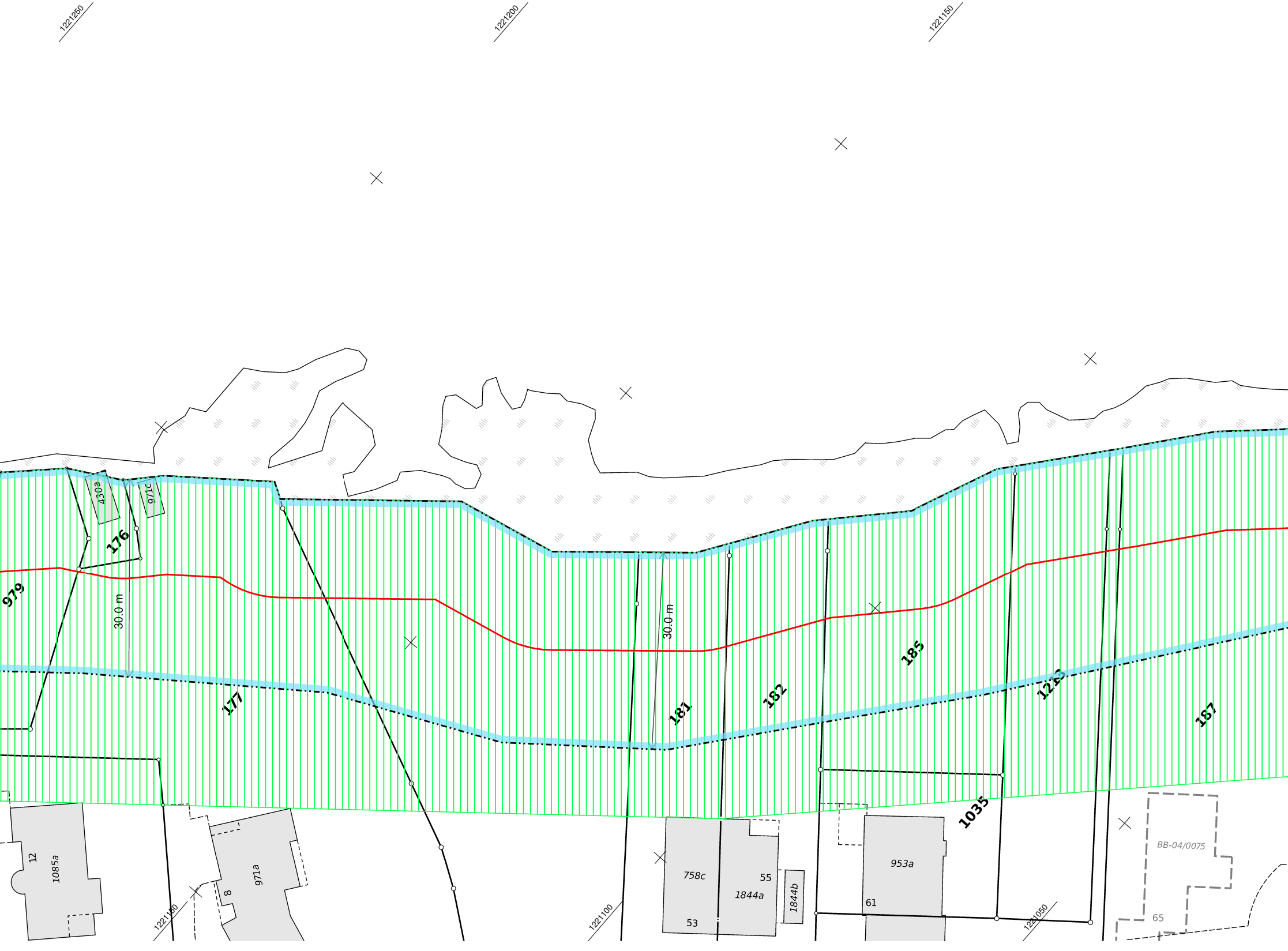
1221250
1221200
1221150
430a
971c
176
979
30.0 m
177
30.0 m
181
182
185
1213
187
1035
BB-04/0075
65
758c
1844a
55
1844b
53
953a
61
12
1085a
971a
8
1221150
1221100
1221050

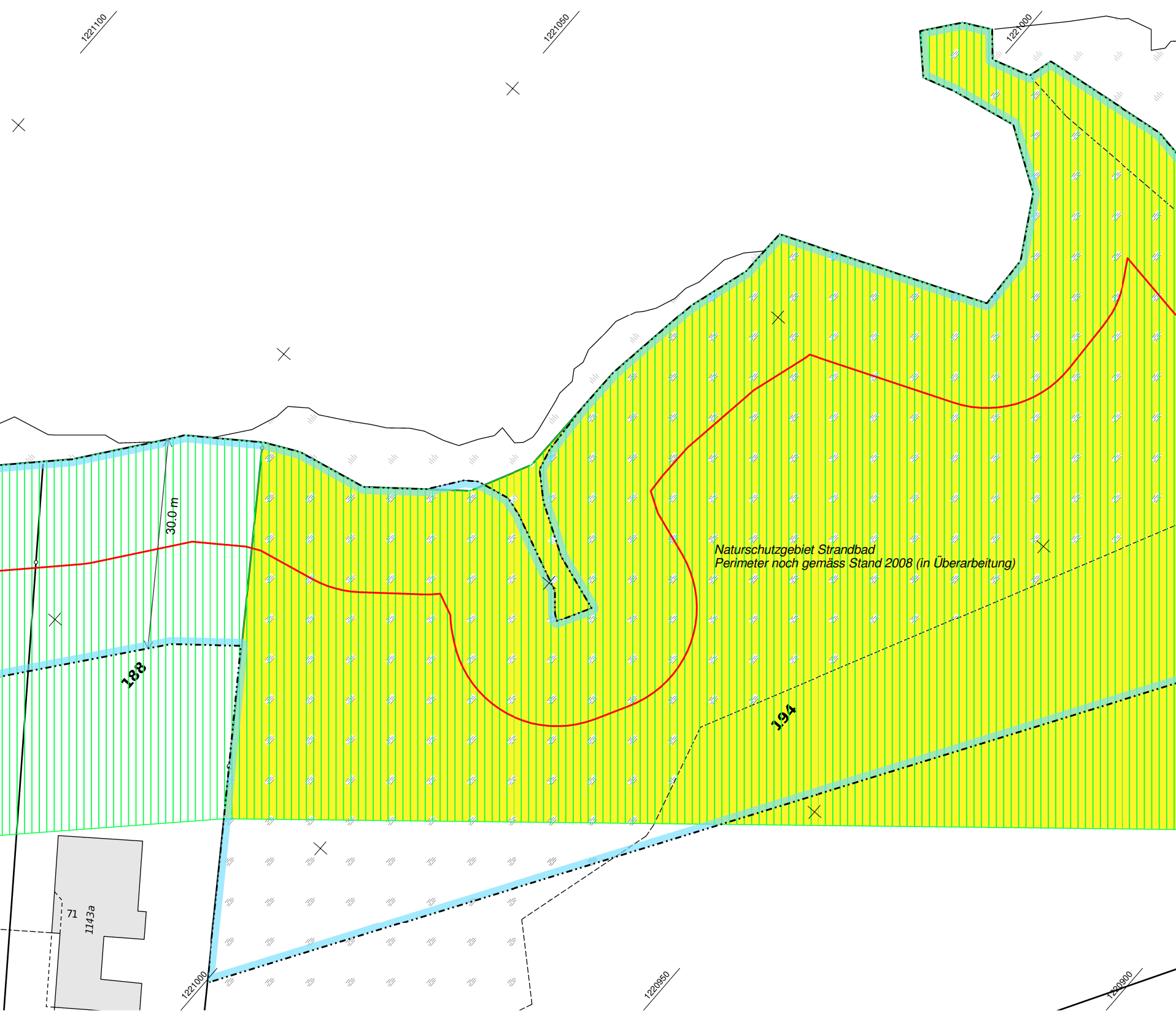
1221100
1221050
1221000
Naturschutzgebiet Strandbad
Perimeter noch gemäss Stand 2008 (in Überarbeitung)
30.0 m
188
194
71
1143a
1221000
1220950
1220900

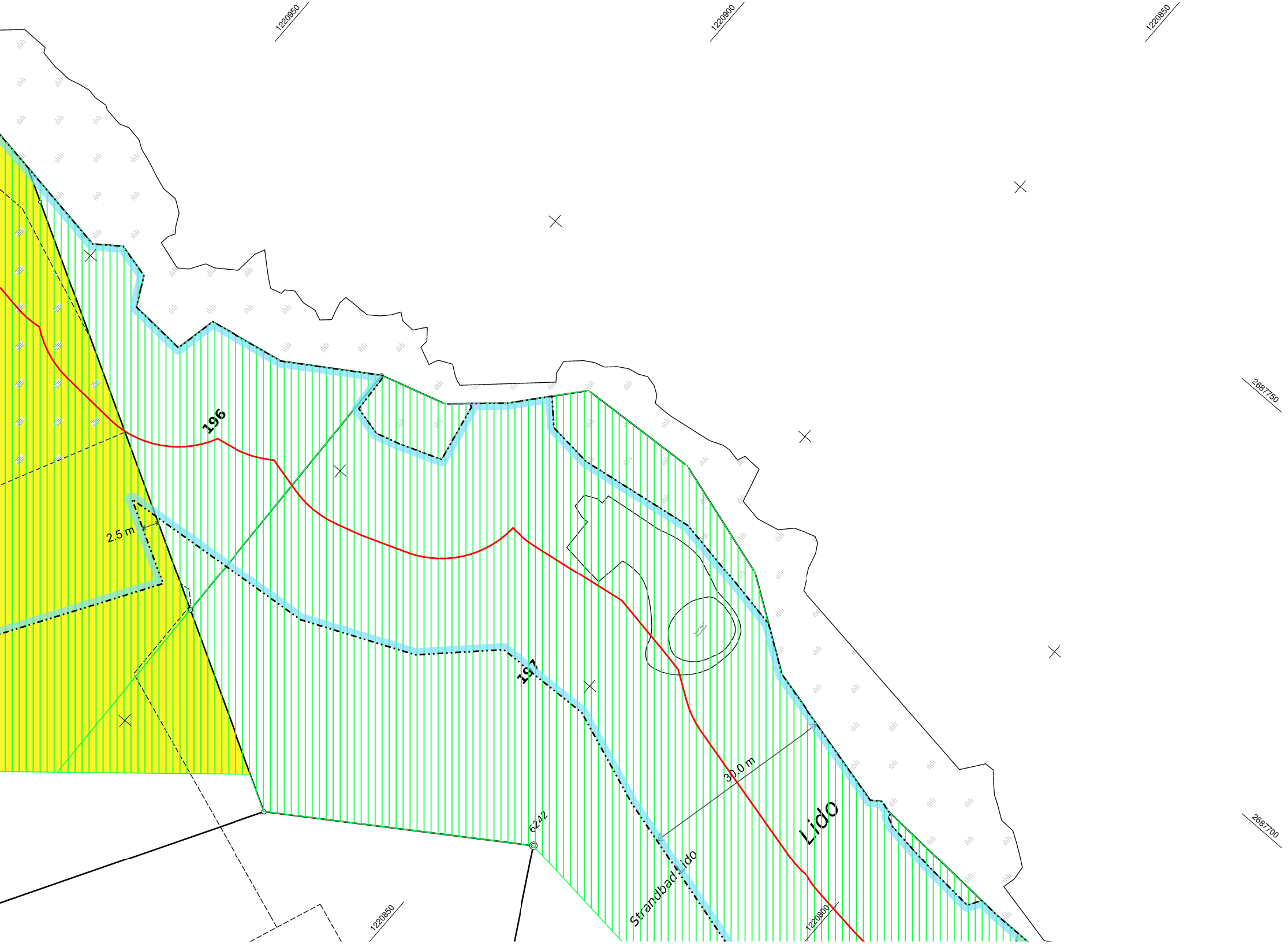
1220950
1220900
1220850
2687750
2687700
196
197
2.5 m
30.0 m
Lido
Strandbad Lido
6242
1220850
1220800