

FESTLEGUNG DER GEWÄSSERRÄUME IM SIEDLUNGSGEBIET

GEMEINDE UNTERÄGERI




Hüribach (2297) Ü15

Stand öffentliche Auflage


Feststellungsinhalte


 Gewässerraum

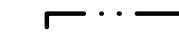
Ergänzende Inhalte


 Minimaler Gewässerraum

 schützenswert/geschützt Denkmal


 Wald

 Naturschutz kantonal A/B

 Gewässerraum, nicht Bestandteil der vorliegenden Feststellung

 offen/eingedolt Fließgewässer

 Schutzzone

 Dicht überbautes Gebiet

 Fruchtfolgefläche

AuftragsNr.: 09.11.0035

Format: 1470 x 297

Massstab: 1:500

Datum: 16.08.2023

Visum: Doka



**GEZUG
INGENIEURE**
Geozug Ingenieure AG, Obermühle 8, 6340 Baar

