Kanton Zug

FESTLEGUNG DER GEWÄSSERRÄUME IM SIEDLUNGSGEBIET

GEMEINDE UNTERÄGERI

Ägerisee 6

Stand öffentliche Auflage

Feststellungsinhalte

- ▭ Gewässerraum

Ergänzende Inhalte

- 🟥 Minimaler Gewässerraum
- ▨ schützenswert/geschützt Denkmal
- ▨ Wald
- 🟩 Naturschutzgebiet A/B
- ▭ Gewässerraum, nicht Bestandteil der vorliegenden Feststellung
- ▬ offen/eingedolt Fliessgewässer
- 🟩 Schutzzone
- ▭ Dicht überbautes Gebiet

AuftragsNr.: **09.11.0035**
Format: **1890 x 297**
Massstab: **1:500**
Datum: **16.08.2023**
Visum: **Doka**

GEOZUG INGENIEURE
Geozug Ingenieure AG, Obermühle 8, 6340 Baar

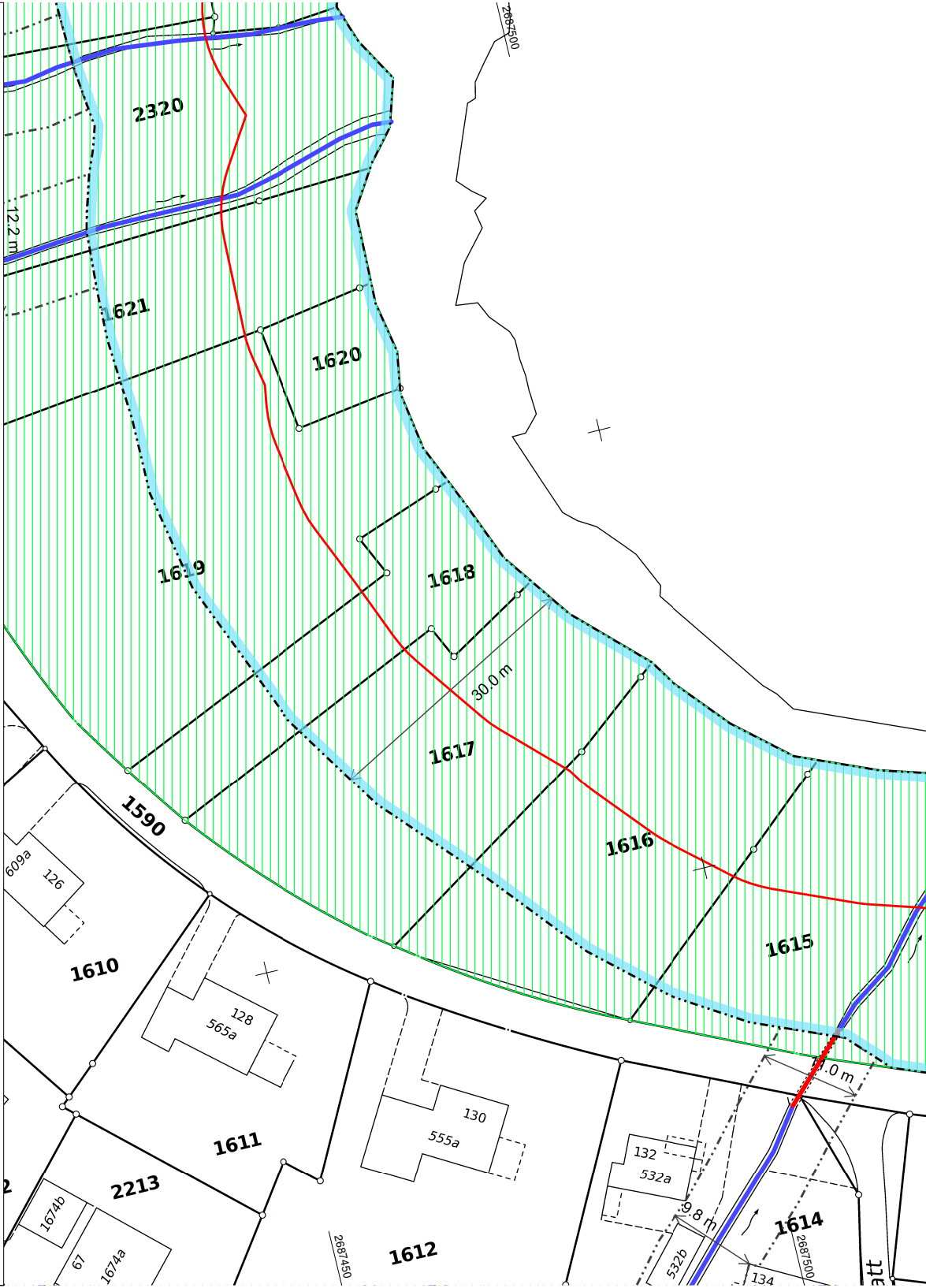
2687500
2320
12.2 m
1621
1620
1619
1618
30.0 m
1617
1616
1615
1590
609a
126
1610
128
565a
1611
130
555a
132
532a
2213
1674b
67
1674a
2687450
1612
1614
9.8 m
532b
134
2687500
att

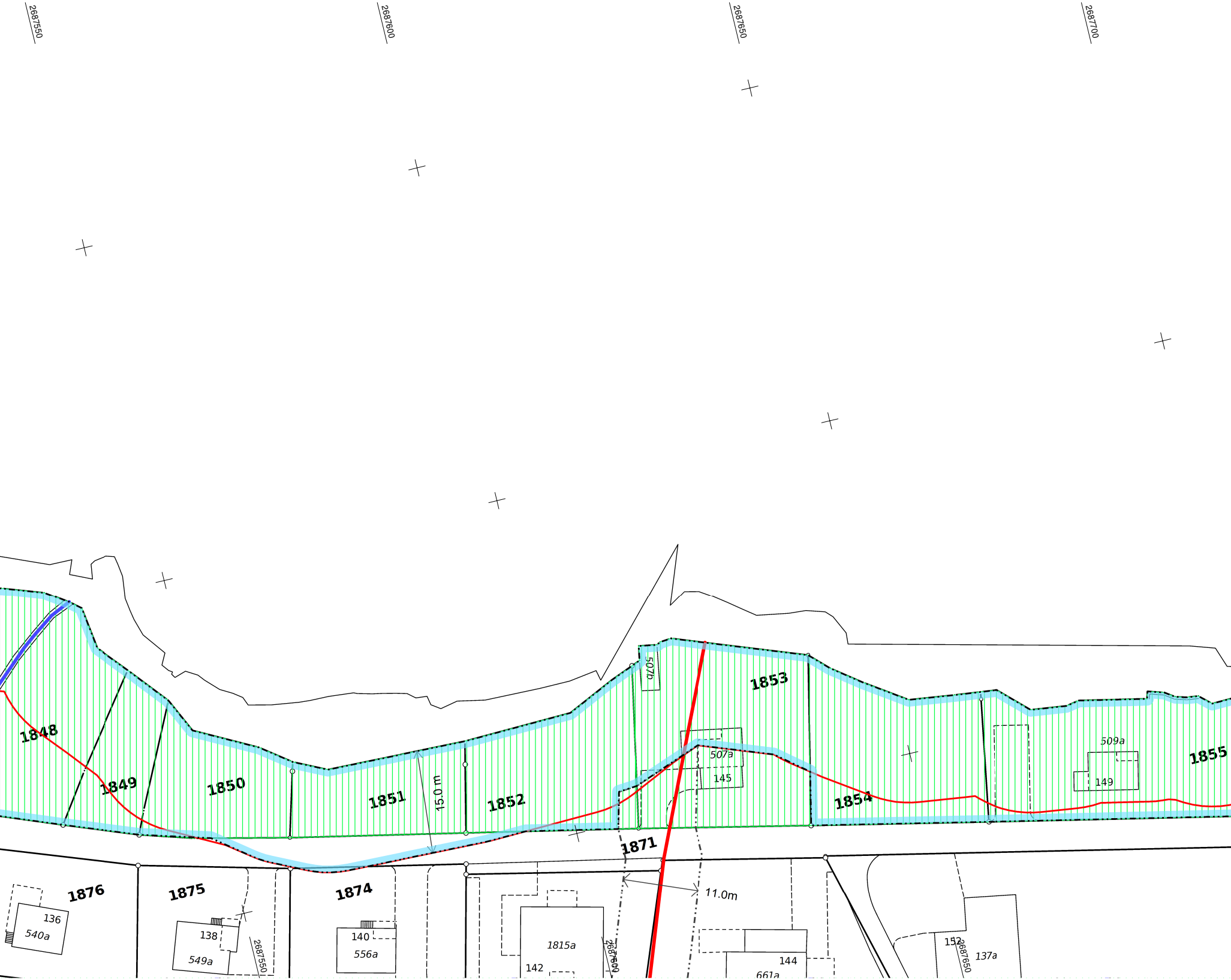
2687550
2687600
2687650
2687700
1848
1849
1850
1851
15.0 m
1852
507b
1853
507a
145
509a
149
1854
1855
1871
11.0m
1876
136
540a
1875
138
549a
2687550
1874
140
556a
1815a
142
2687600
144
661a
152
2687650
137a

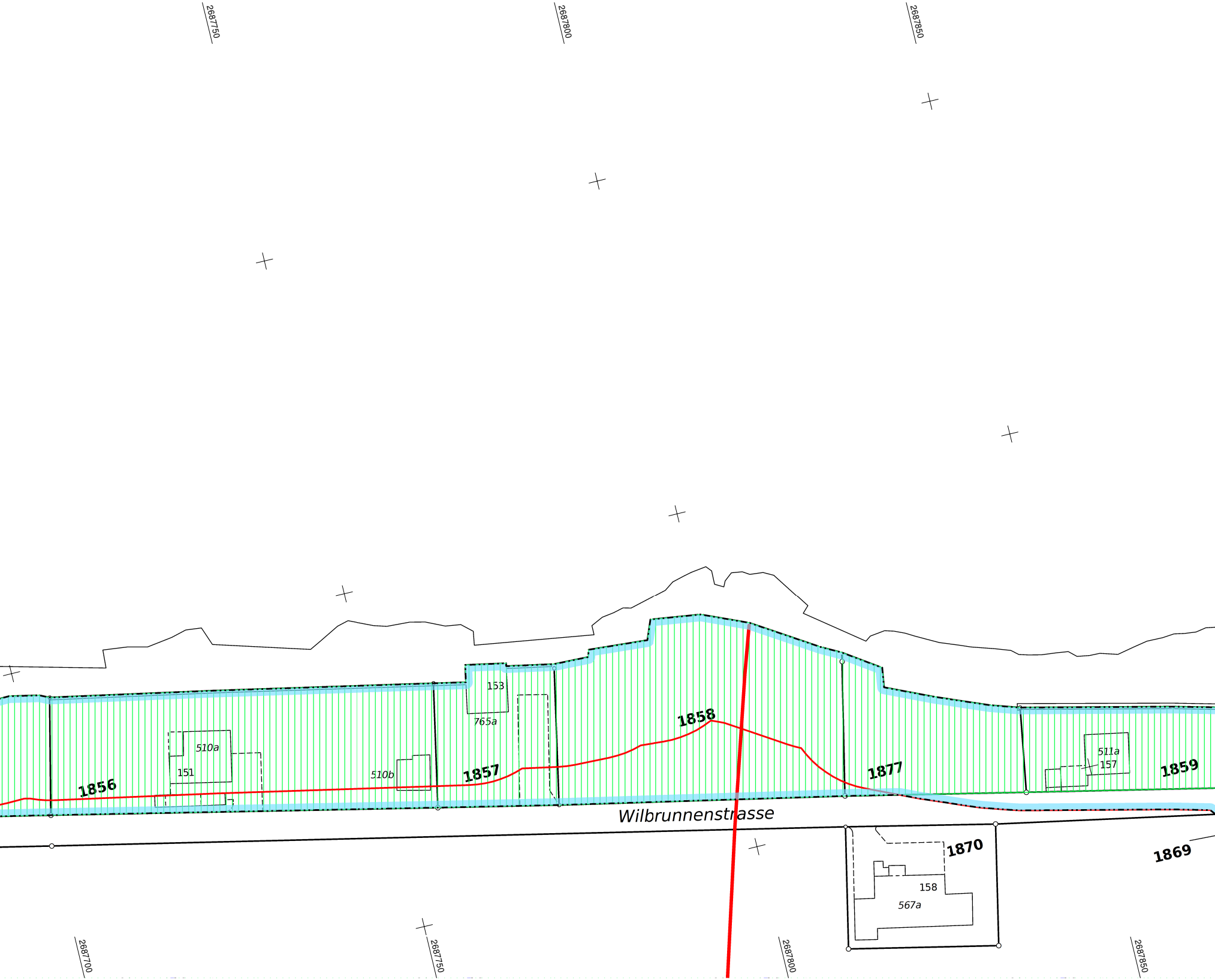
2687750
2687800
2687850
153
765a
510a
151
510b
1856
1857
1858
1877
511a
157
1859
Wilbrunnenstrasse
1870
1869
158
567a
2687700
2687750
2687800
2687850

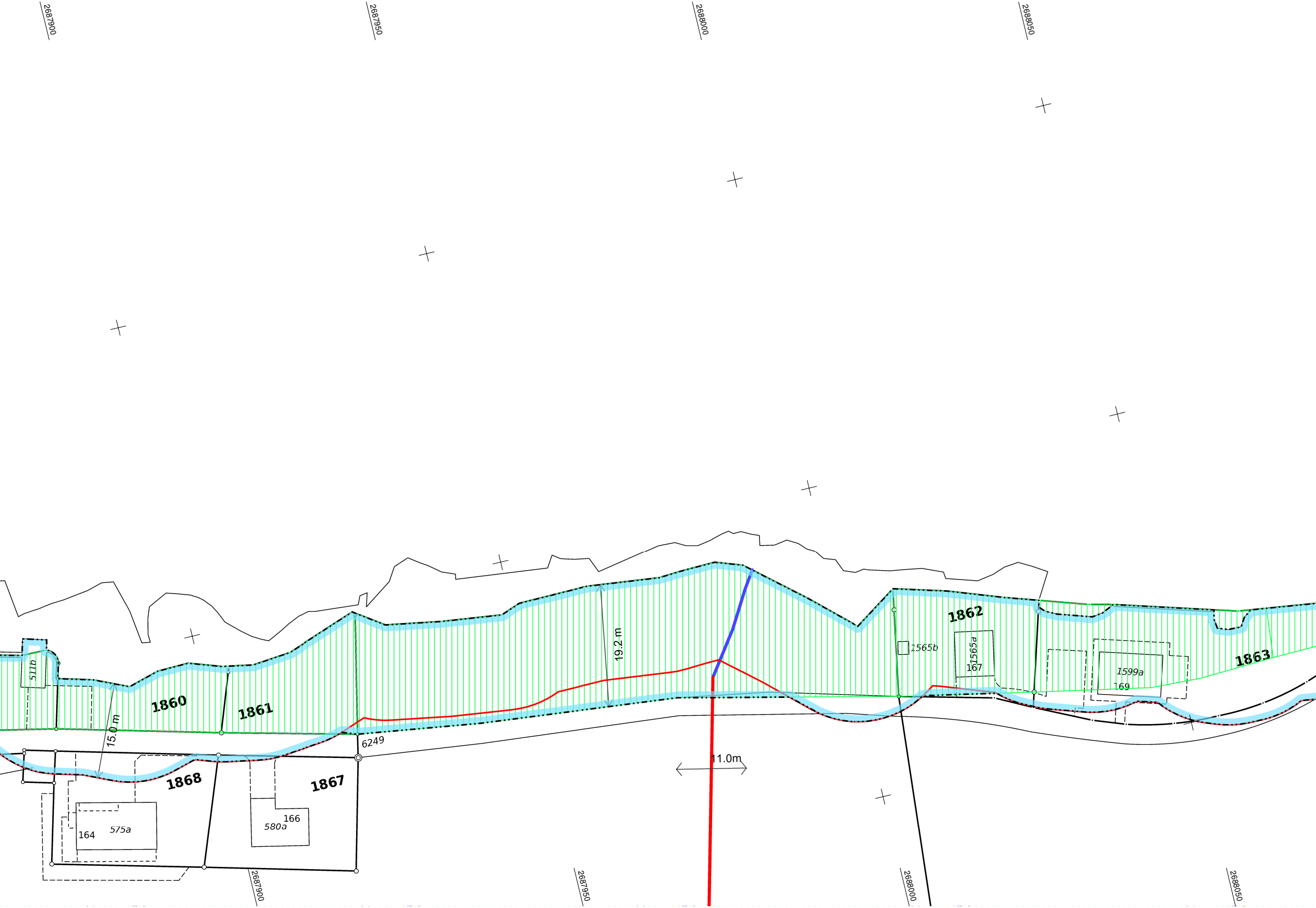
2687900
2687950
2688000
2688050
511b
1860
1861
15.0 m
19.2 m
6249
1862
1565b
1565a
167
1599a
169
1863
1868
1867
164
575a
580a
166
11.0m
2687900
2687950
2688000
2688050

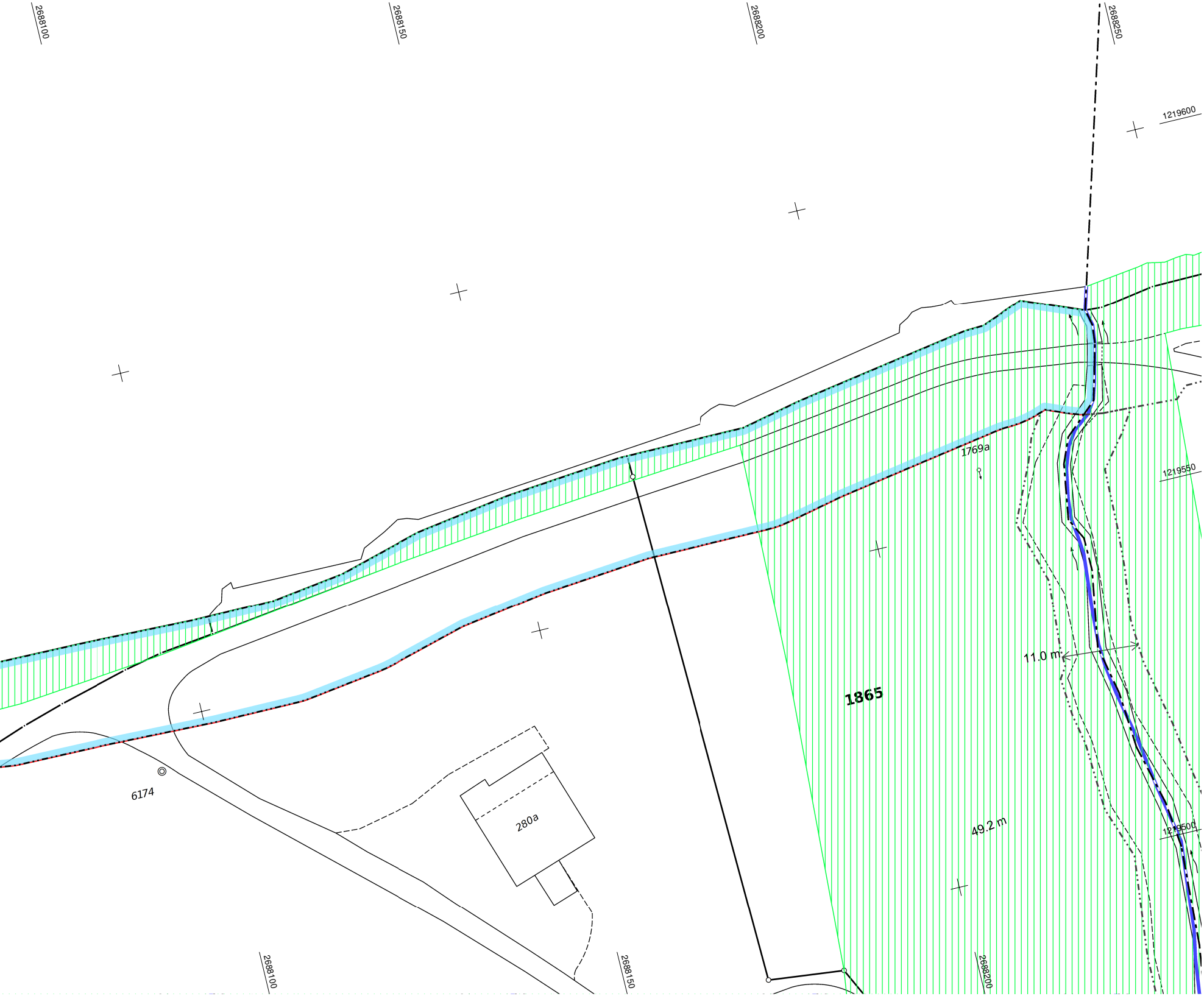
2688100
2688150
2688200
2688250
1219600
1219550
1769a
11.0 m
1865
1219500
49.2 m
6174
280a
2688100
2688150
2688200