Kanton Zug

GEWÄSSERRÄUME IM SIEDLUNGSGEBIET
Detailplan (orientierend)

GEMEINDE UNTERÄGERI

Ägerisee 2

Stand öffentliche Auflage

Feststellungsinhalte

- ▭ Gewässerraum

Ergänzende Inhalte

- 🟥 Minimaler Gewässerraum
- ▨ schützenswert/geschützt Denkmal
- ▨ Wald
- 🟨 Naturschutzgebiet A/B
- ▭ Gewässerraum, nicht Bestandteil der vorliegenden Feststellung
- ― offen/eingedolt Fliessgewässer
- 🟩 Schutzzone
- ▨ Dicht überbautes Gebiet

AuftragsNr.:	09.11.0035		
Format:	1890 x 297	Datum:	16.08.2023
Massstab:	1:500	Visum:	Doka

GEOZUG INGENIEURE
Geozug Ingenieure AG, Obermühle 8, 6340 Baar

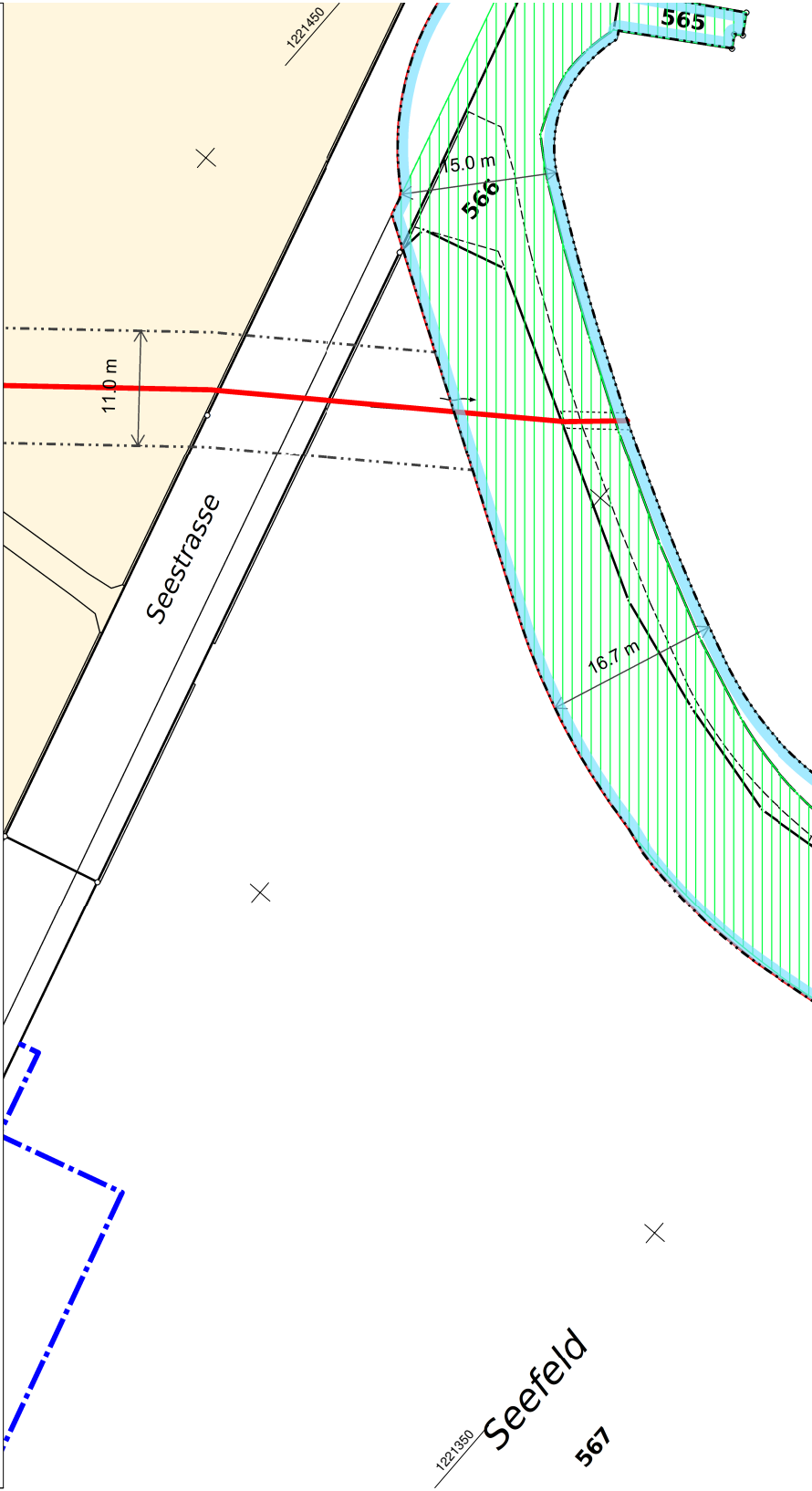

1221450
565
15.0 m
566
11.0 m
Seestrasse
16.7 m
1221350
Seefeld
567

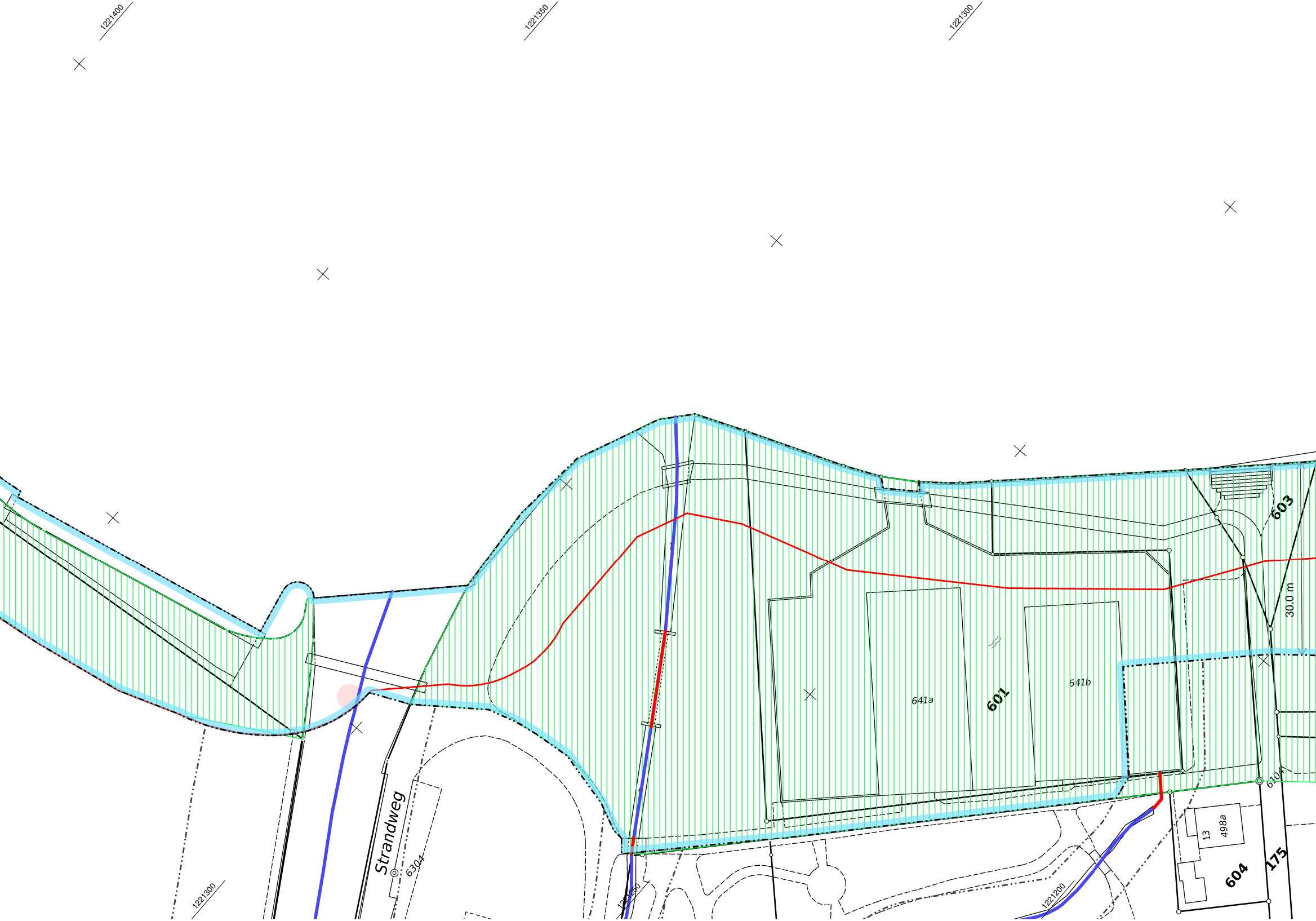
1221400
1221350
1221300
603
30.0 m
641a
601
641b
610
13
498a
604
175
Strandweg
6304
1221300
1221250
1221200

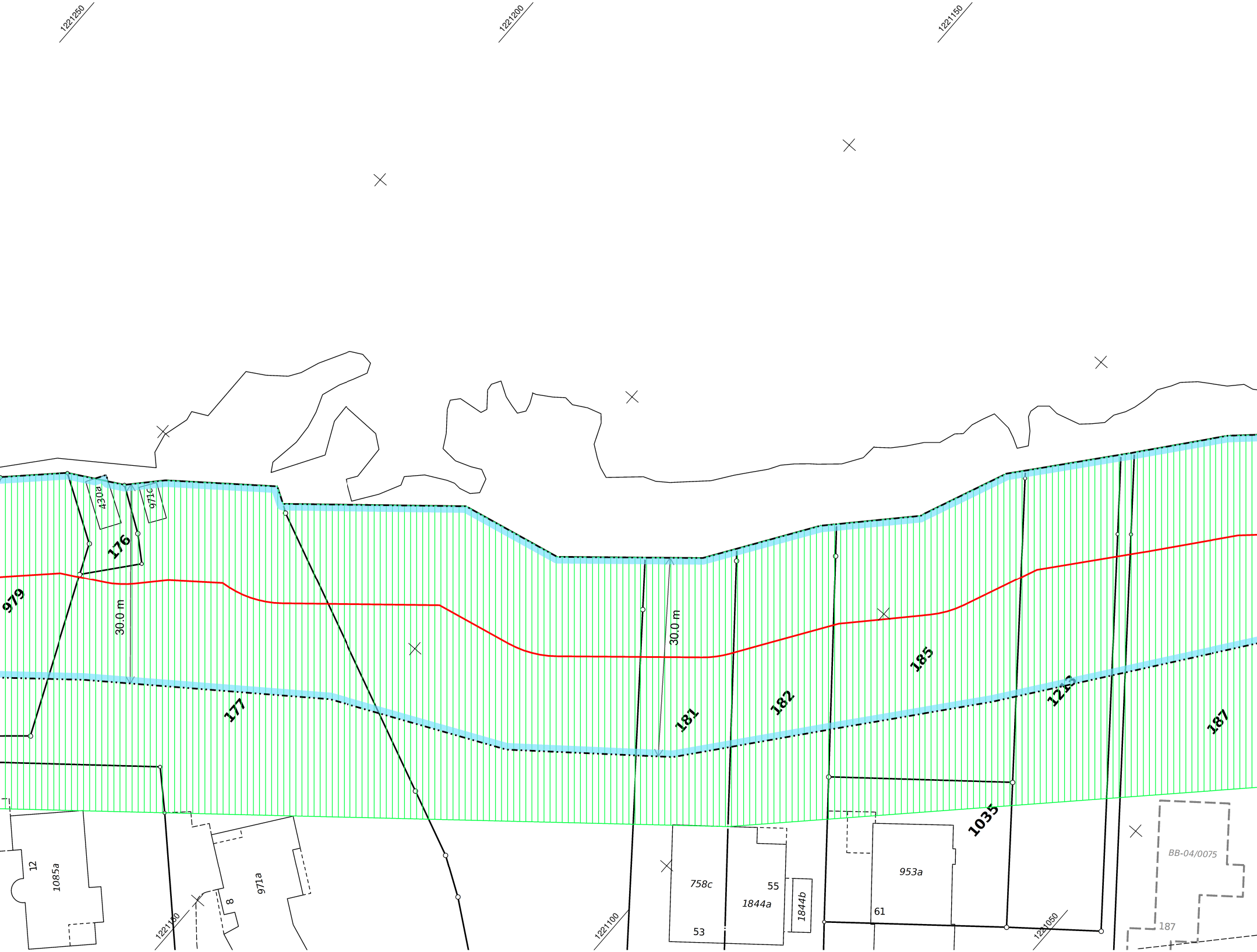
1221250
1221200
1221150
430a
971c
176
979
30.0 m
177
30.0 m
181
182
185
1213
187
1035
12
1085a
971a
8
1221150
1221100
758c
1844a
55
53
1844b
953a
61
1221050
BB-04/0075
187

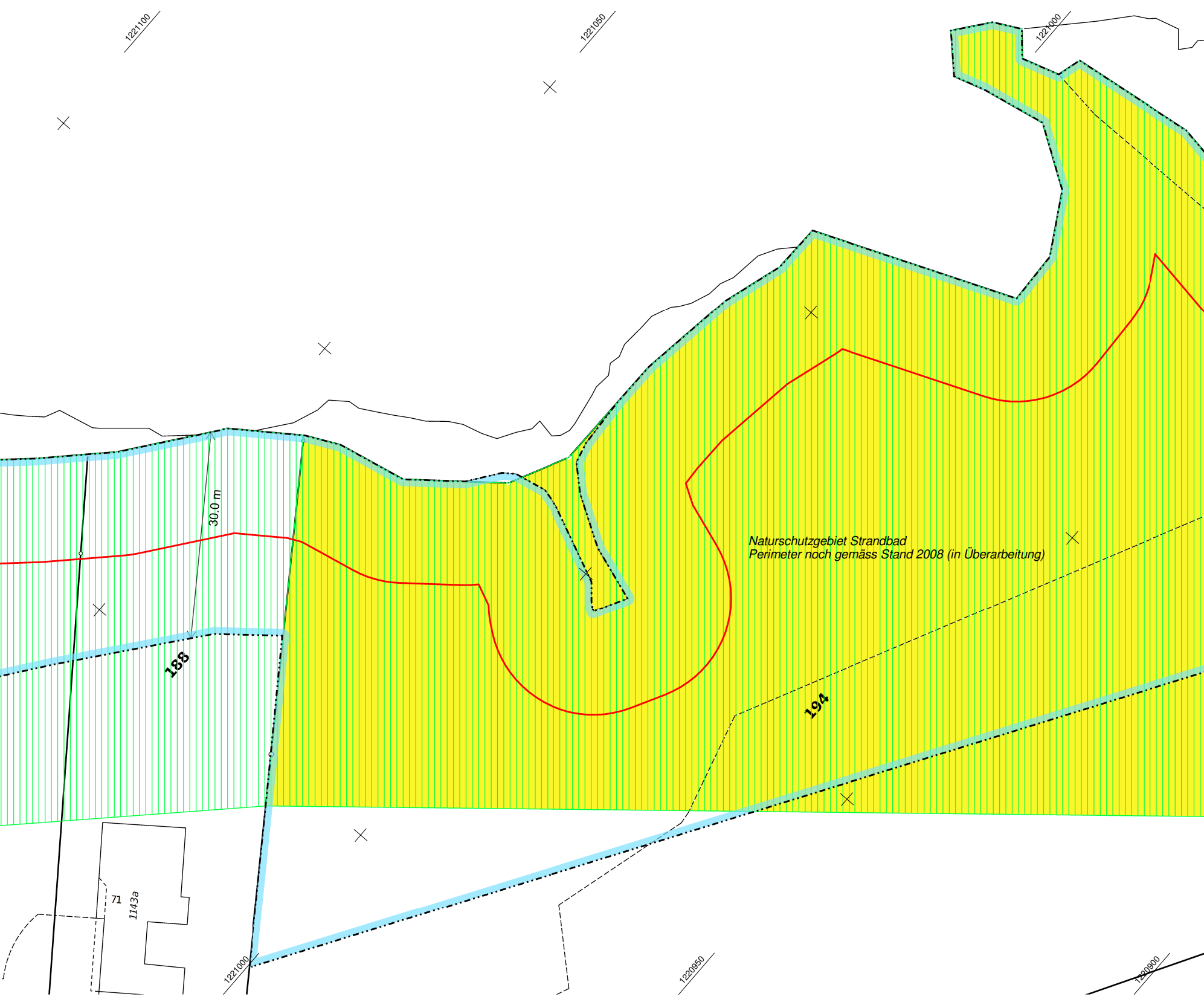
1221100
1221050
1221000
30.0 m
188
194
Naturschutzgebiet Strandbad
Perimeter noch gemäss Stand 2008 (in Überarbeitung)
71
1143a
1221000
1220950
1220900

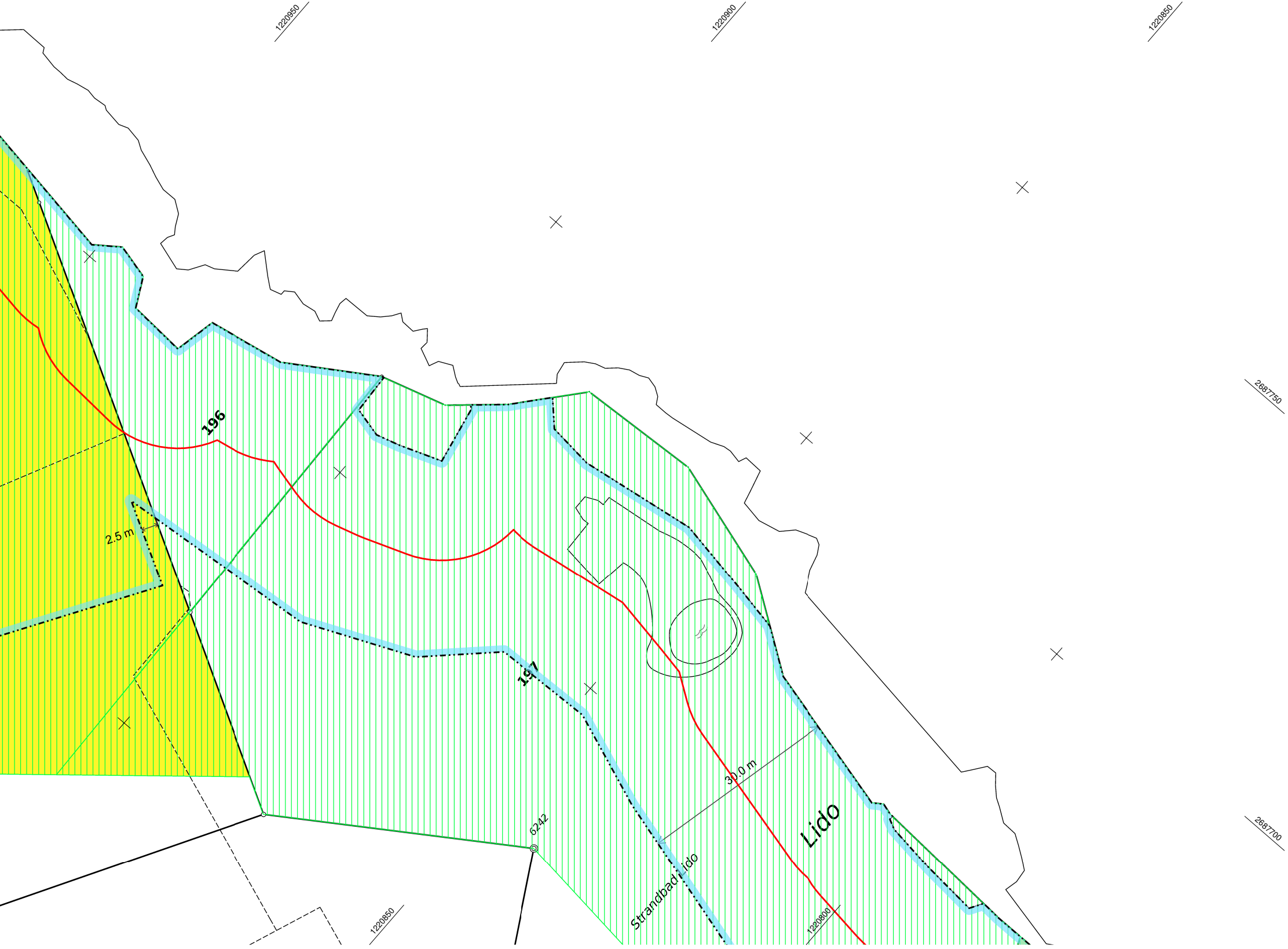
1220950
1220900
1220850
2687750
2687700
196
2.5 m
197
30.0 m
Lido
6242
Strandbad Lido
1220850
1220800