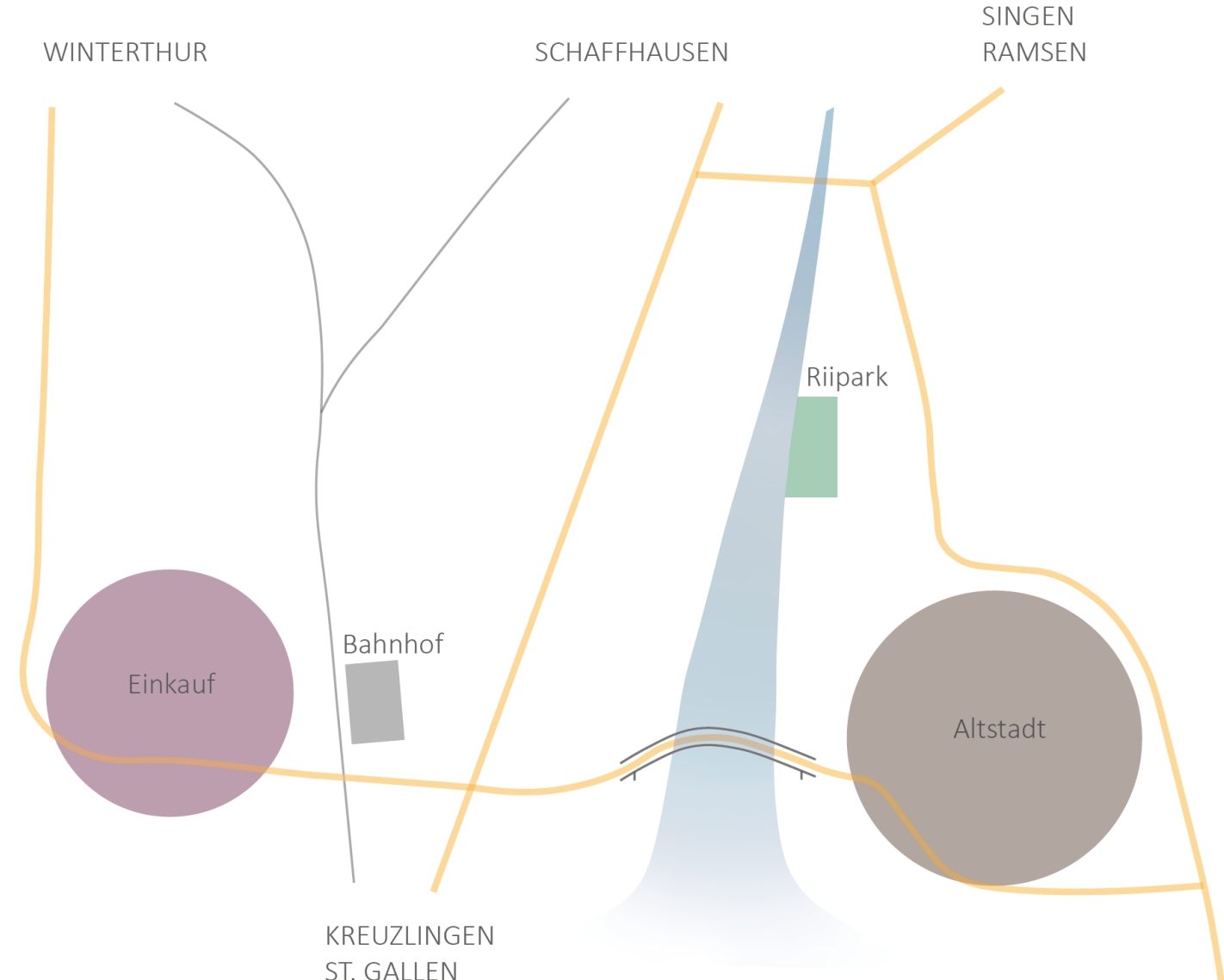


«Verbindungen und Verkehr»

- Inputreferat
1. Siedlungsentwicklungskonferenz
Stein am Rhein

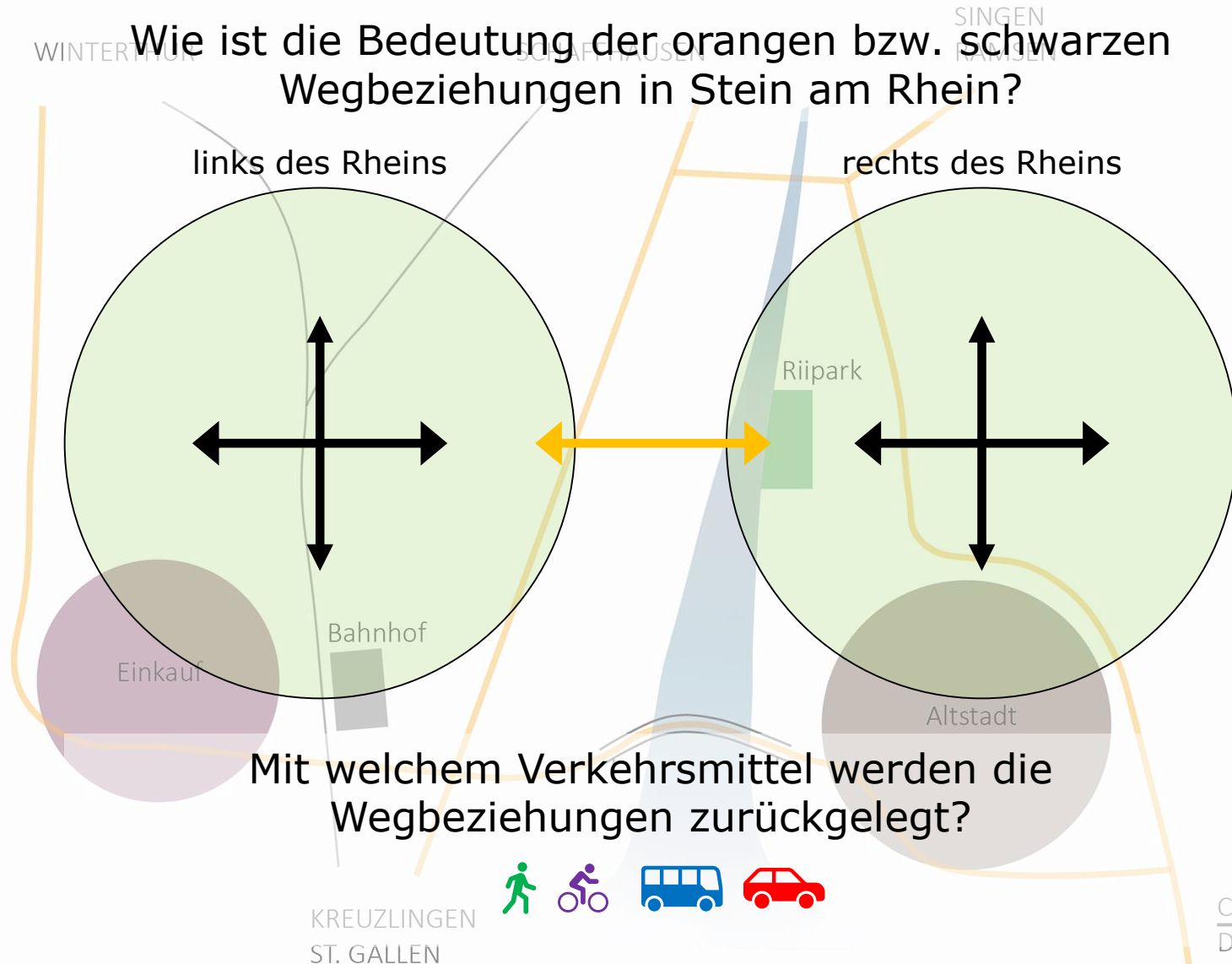
Heutige verkehrliche Situation

- Verkehrsingenieure
- Umweltwissenschaftler
- Mobilitätsberater

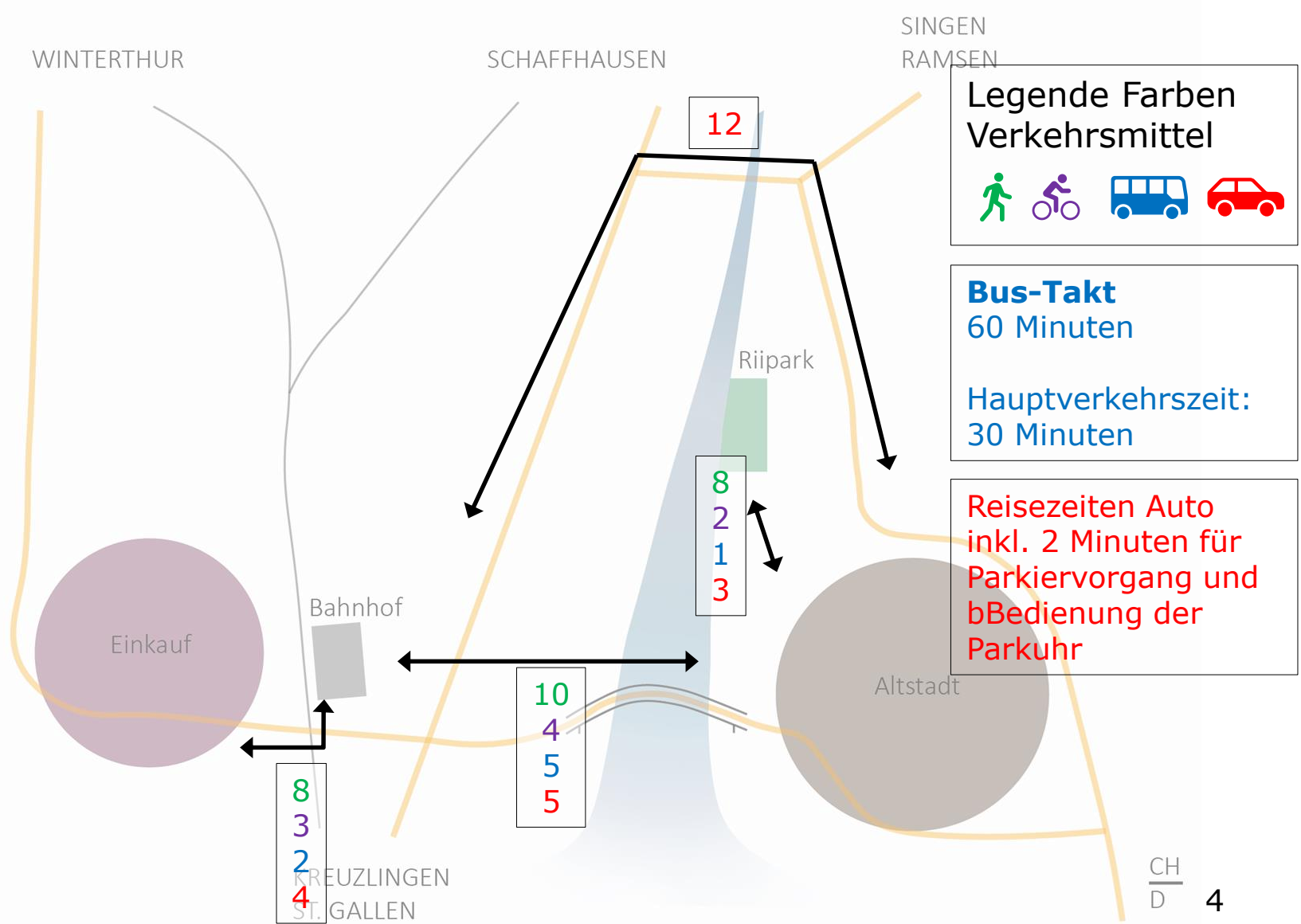


Alltagsverkehr

Wie ist die Bedeutung der orangen bzw. schwarzen Wegbeziehungen in Stein am Rhein?

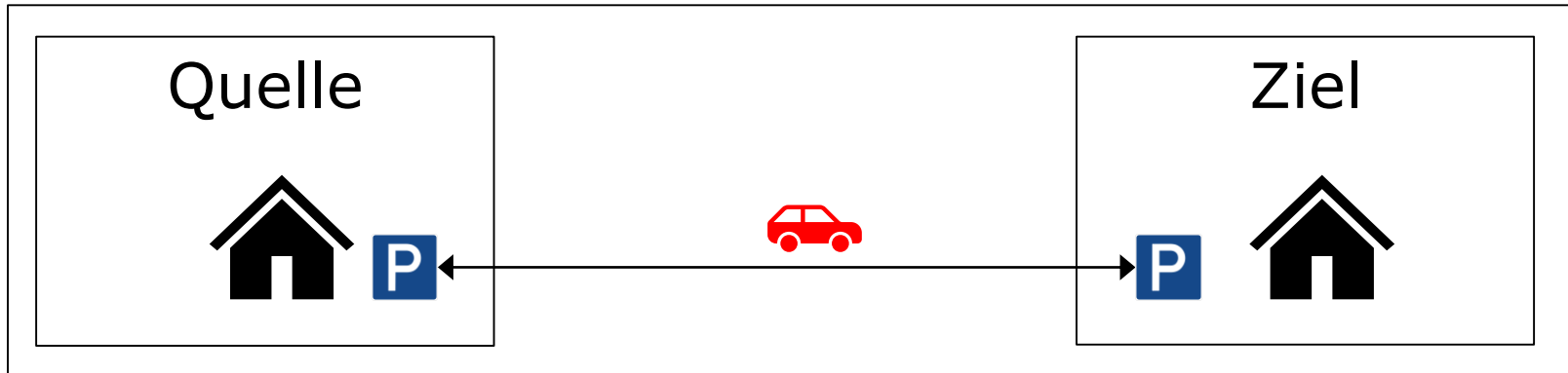


Reisezeiten in Minuten pro Verkehrsmittel

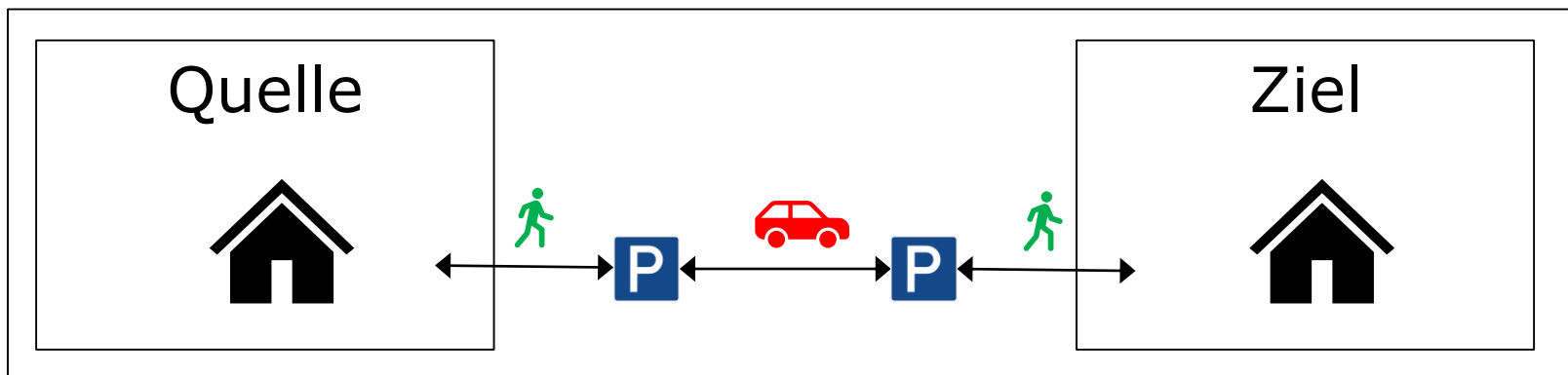


Autofahrende

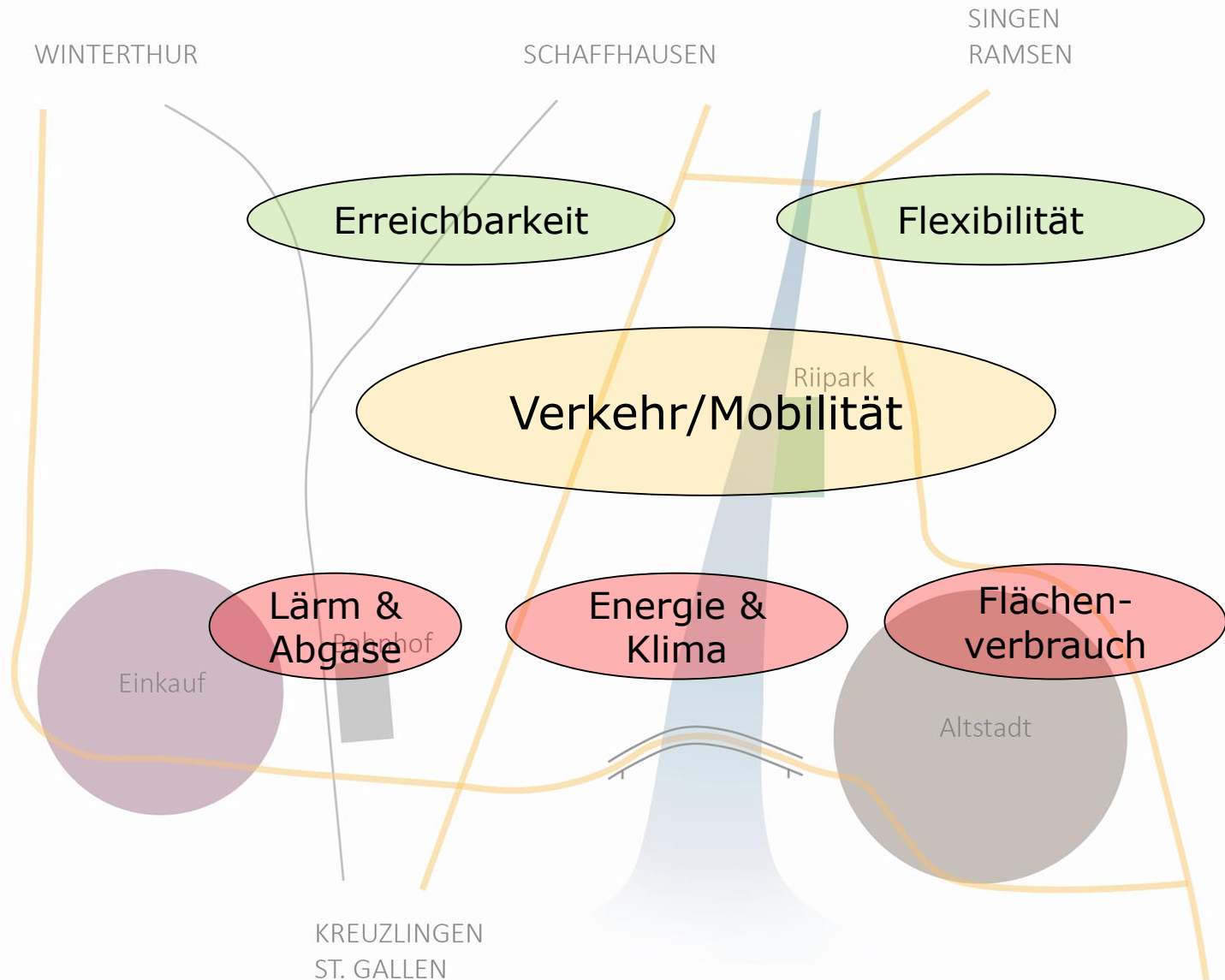
Sind Fusswege zwischen Quelle/Ziel und Parkplatz zumutbar?
Falls ja, wie lange Fusswege?



ODER



Effekte des Verkehrs



Schlüsselfragen

- Wie ist die Bedeutung der Wegbeziehungen in Stein am Rhein für die Wohnbevölkerung, Beschäftigte, Gewerbe, Touristen?
- Auf welche Verkehrsmittel soll sich die Siedlungsentwicklung Stein am Rhein für die Wohnbevölkerung, Beschäftigte, Kunden, Touristen in erster Priorität ausrichten?
- Welche Verkehrsmittel dürfen die Altstadtbrücke befahren? Kann man die Brücke für den Auto-/ Motorradverkehr sperren?
- Braucht es für die Wohnbevölkerung ein Parkhaus in Altstadtnähe?
- Welche Fusswegdistanzen zwischen Quelle/Ziel und Parkplatz sind für die Wohnbevölkerung, Beschäftigte, Kunden, Touristen zumutbar?