

Gemeinde Meggen

Zonenplan

Teiländerung Mühleweiher

1:2000

Vom Gemeinderat am 1. März 2023 zur öffentlichen Auflage verabschiedet

Öffentliche Auflage vom 13. März 2023 bis 11. April 2023

An der Urnenabstimmung beschlossen am

Der Gemeindepräsident

Der Gemeindeschreiber

Urs Brücker

Daniel Ottiger



Vom Regierungsrat mit Entscheid Nr. am genehmigt.

Datum







Unterschrift



Genehmigungsinhalt

-  Zentrumszone (Ze) - ES III
-  Einzelbaum

Orientierender Planinhalt

-  Hecken, Feldgehölze und Uferbestockungen
-  Wald (amtliche Vermessung)
-  Grünzone Gewässerraum, Gr-G (gemäss Teilzonenplan, RRE Nr. 1106 vom 21.09.21)
-  Freihaltezone Gewässerraum, Fr-G (gemäss Teilzonenplan, RRE Nr. 1106 vom 21.09.21)
-  Gewässer (amtliche Vermessung)
-  Gewässerachse Fließgewässer offen / eingedolt