

Gemeinde Meggen

Grundbuch Meggen

# Waldfeststellung

gemäss Art. 10 Abs. 2 WaG und § 6 Abs. 2 KWaG






Chrüzbuuech


1:500

Öffentliche Auflage vom 16. Januar 2023 bis 14. Februar 2023

Waldfeststellungsentscheid der Dienststelle lawa vom .....

## Legende:

-  Einspracheberechtigte Waldgrenze im Sinne von Art.13 Abs. 1 WaG
-  Rechtsgültige statische Waldgrenze
-  Bauzone sowie Abbau- / Deponie- oder Weilerzone (Änderungen im Rahmen der laufenden Revision)
-  Bauzone sowie Abbau- / Deponie- oder Weilerzone (rechtsgültig)
-  Wald



**Amtliche Vermessung**  
Nachführungskreis Ost  
Geometer Martin Würsch  
Ingenieur- und Vermessungsbüro Hans Ammann AG  
Hauptstrasse 9  
6280 Hochdorf

Dokumentname Geportal: megg\_stawa\_2023xxxx\_plan\_1.pdf

Situationsmutation: Nr.: 2782

Datum Planerstellung: 21.11.2022

Auftragsnummer: 2.BA21.0181

Plangrundlage: Daten der amtlichen Vermessung

