

Legende

Festlegungen

- Perimeter Sondernutzungsplan (Betriebareal)
- Deponieperimeter (Schüttfläche Deponie)

Hinweise

- Betrachtungsperimeter
- Geländemodell swissAlt3D
- Höhenlinien bestehend, Äquidistanz 1m / 10m
- Geländeaufnahmen Geoinfo Vermessungen AG, 18.01.2019
- Gerinne / Graben (Sohle und Böschungskanten)
- Einstufung Gräben (Kartierung 2019, Geos / BrunnerLA)
- A, C, E** Abschnittsbezeichnung für überprüfte Gräben
- Gewässer - in GN10 erfasst
 - A, M, N, V, W: wasserbaul. relevante Gewässer
 - Übrige: kleine Entwässerungsgräben mit zeitweiser Wasserführung
- Gewässer - nicht in GN10 erfasst
 - H, E, F: wasserbaul. relevante Gewässer
 - Übrige: kleine Entwässerungsgräben mit zeitweiser Wasserführung
- kein Gewässer
 - schwach ausgebildete, künstlich angelegte Gräben mit nur sporadischer Wasserführung; keine Verbindung zu Anschlussgewässern; weitgehend ohne Gewässervegetation
- Gewässernetz GN10 (Geoportal, 07/2019)
 - offenes Fließgewässer
 - Gewässereindolung
 - nicht vorhanden bzw. nachgewiesen
- Grundbuchplan
 - Gemeindegrenze
 - befestigte Fläche (Strasse, Weg, Vorplatz)
 - Gebäude
 - Wald
 - bestockte Fläche
 - Flachmoor / Feuchtwiese



Kanton
St. Gallen



Gemeinde
Oberbüren



Stadt
Gossau

Sondernutzungsplan
Nutzenbuecherwald
Deponie Typ A (Aushubdeponie)

Nach Art. 23 Abs. 1 Bst. c) Deponiestandort PBG.

Stand:
Ausgangszustand Situation 1:2'000 **Mitwirkungsverfahren**

Vom Gemeinderat Oberbüren erlassen am

Der Gemeindepräsident: Die Ratschreiberin:

Vom Stadtrat Gossau erlassen am


Der Stadtpräsident: Der Stadtschreiber:

Öffentliche Planaufgabe vom bis


Genehmigt vom Amt für Raumentwicklung und Geoinformation am

Der Amtsleiter:


Planung:



Brunner Landschaftsarchitekten
CH-9000 St. Gallen
Feldstrasse 31A
T. 071 260 02 88
info@brunner-la.ch



Andres Geotechnik AG
CH-9016 St. Gallen
Schuppsstrasse 7
T. 071 268 27 68
info@andres-geotechnik.ch



wälli Ingenieure
CH-9435 Heerbrugg
Auerstrasse 23
T. 056 100 90 02
heertrugg@waelli.ch

Beilage: SNP-02

Plan Nr. 1401-10		Format: DIN A1	
Entwurf	Gezeichnet	Kontrolliert	Datum
	SWL	MB	07.01.2022