













**Inhalte Vernetzungsprojekt Schänis-Benken, Ist-Plan**







**Inhalte Vernetzungsprojekt Schänis-Benken, Soll-Plan**

-  Biodiversitätsförderfläche
-  Optimale Feuchtstandorte
-  Optimale Extensivstandorte
-  Mögliche zukünftige Vernetzungskorridore









**Allgemeine Plangrundlagen**

-  Gemeindegrenze gem. AV-Daten
-  Gewässer gem. AV-Daten
-  Wald gem. AV-Daten
-  Gebäude gem. AV-Daten
-  Befestigte Strassen gem. AV-Daten
-  Nationalstrasse
-  Kantonsstrasse
-  Bahnlinie











**Kommunale Grundlagen**

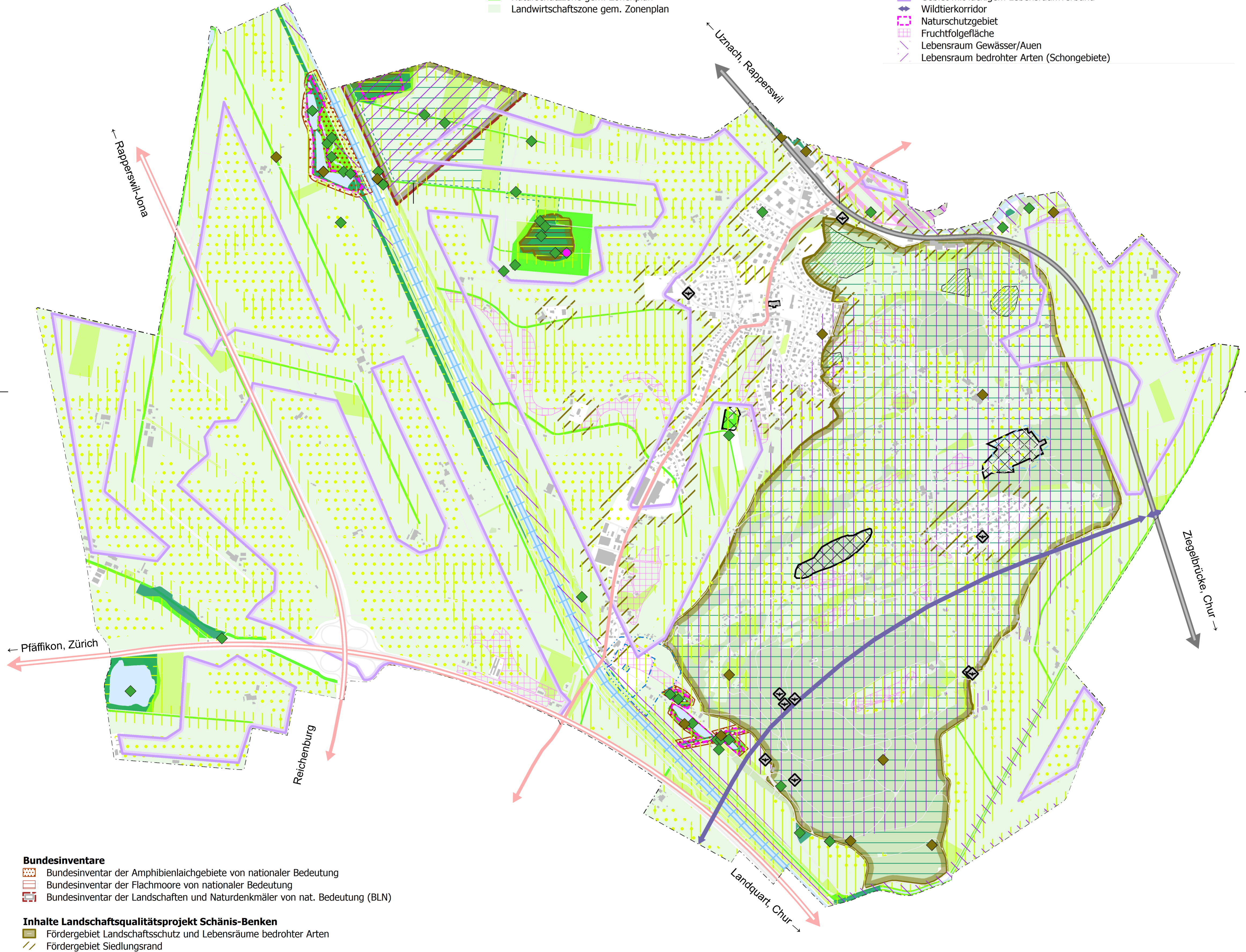
-  Naturschutzgebiet gem. Schutzverordnung
-  Landschaftsschutzgebiet gem. Schutzverordnung
-  Kuppenschutz gem. Schutzverordnung
-  Perimeter Benker-, Burger- und Kaltbrunnerriet gem. Schutzverordnung
-  Naturschutzzone gem. Zonenplan
-  Landwirtschaftszone gem. Zonenplan




**Kantonale Grundlagen**



-  Amphibienvorkommen gem. ANJF SG
-  Reptilienvorkommen gem. ANJF SG
-  Fledermausvorkommen gem. ANJF SG
-  Archäologische Fundstelle gem. AFKU SG
-  Grundwasserschutzzone S1 gem. AWE SG
-  Grundwasserschutzzone S2 gem. AWE SG
-  Grundwasserschutzzone S3 gem. AWE SG
-  Grundwasserschutzzone provisorisch gem. AWE SG

**Inhalte des kantonalen Richtplans**

-  Amphibienlaichgebiet
-  Hochwasserschutz
-  Landschaftsschutzgebiet
-  Siedlungsgliedernder Freiraum
-  Gebiet mit lückigem Lebensraumverbund
-  Wildtierkorridor
-  Naturschutzgebiet
-  Fruchtfolgefläche
-  Lebensraum Gewässer/Auen
-  Lebensraum bedrohter Arten (Schongebiete)



- Bundesinventare**
-  Bundesinventar der Amphibienlaichgebiete von nationaler Bedeutung
  -  Bundesinventar der Flachmoore von nationaler Bedeutung
  -  Bundesinventar der Landschaften und Naturdenkmäler von nat. Bedeutung (BLN)

- Inhalte Landschaftsqualitätsprojekt Schänis-Benken**
-  Fördergebiet Landschaftsschutz und Lebensräume bedrohter Arten
  -  Fördergebiet Siedlungsrand