



# Quartieranalyse: Beschäftigtendichte

Ortsplanungsrevision Benken

Auftr.-Nr.: 28.4503

Sachbearb.: LH

Gezeichnet: MRU

Plandatum: 11.09.20

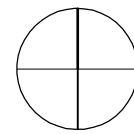
Plangrösse: 42 x 30

suisseplan Ingenieure AG raum + landschaft

Thurgauerstrasse 60 | 8050 Zürich | T +41 58 310 57 70

www.suisseplan.ch | raum@suisseplan.ch

suisse plan









Grundlage vom Oktober 2019 © Nachführungsgeometer  
Grundlage/Quelle: Geodaten Kanton SG

Grundlage Beschäftigtendichte: geokodierte Daten  
des Bundesamtes für Unternehmensstruktur (STATENT)  
von 2017  
(Variable: Anzahl Beschäftigte in Vollzeitäquivalente) verwendet.

N:\28 SG\45 Benken\03 OP-Revision 2019\12 Auswertungen\Quartieranalyse\gws\QA.gws

1:7'500

-  Quartiereinteilung
-  unter 5 B/ha
-  5 bis 10 B/ha
-  10 bis 15 B/ha
-  15 bis 20 B/ha
-  20 bis 40 B/ha

